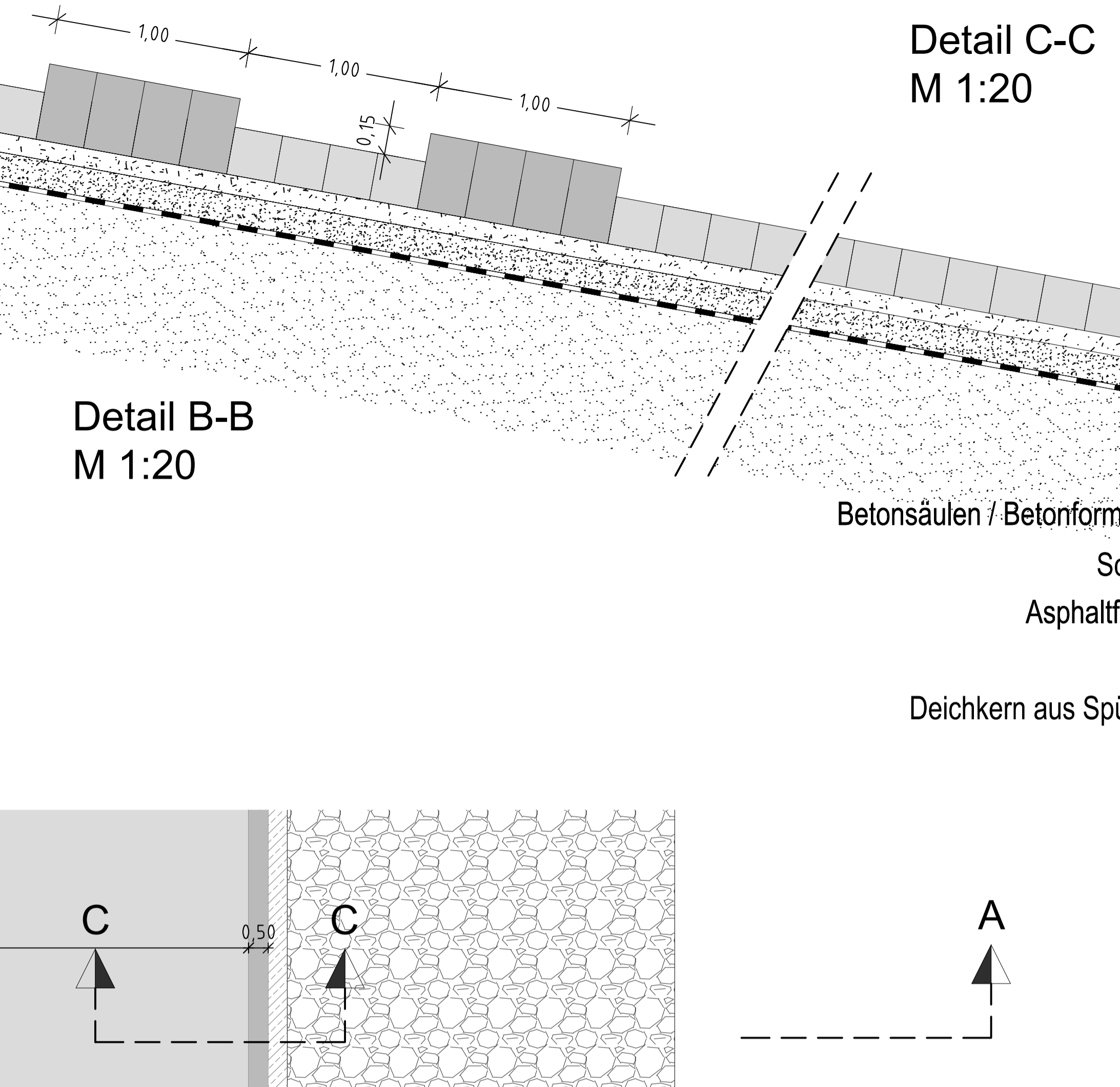
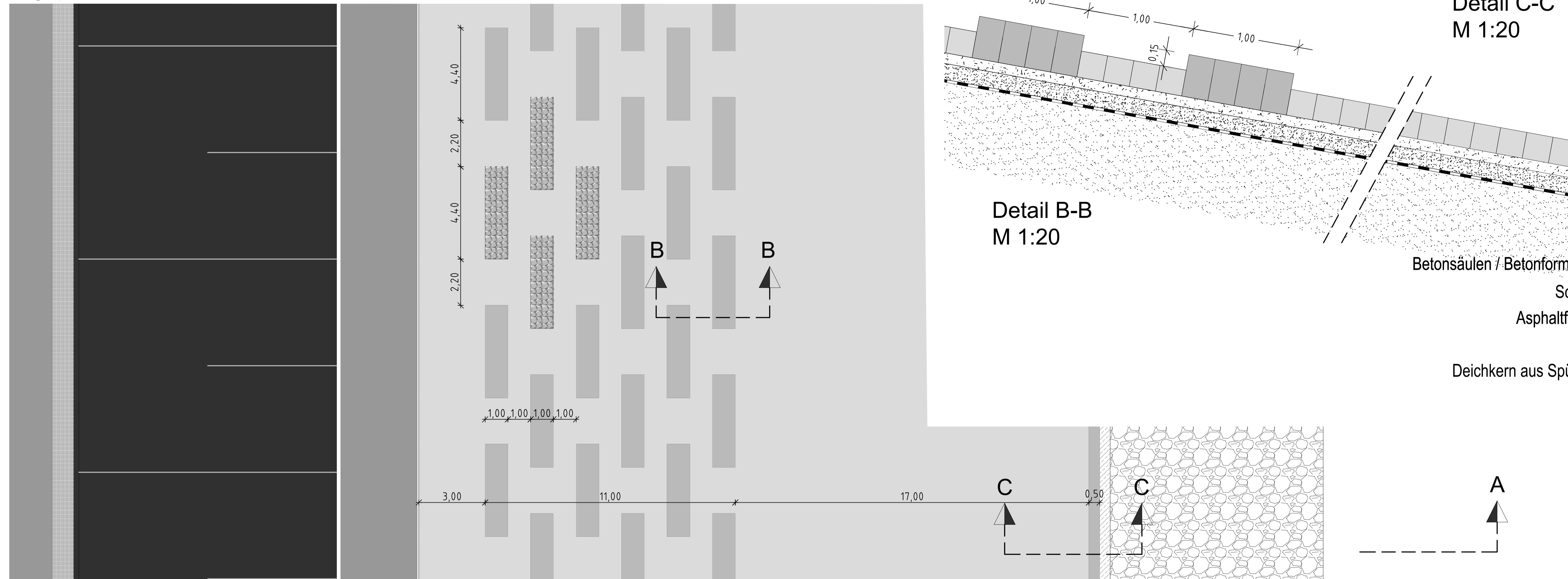
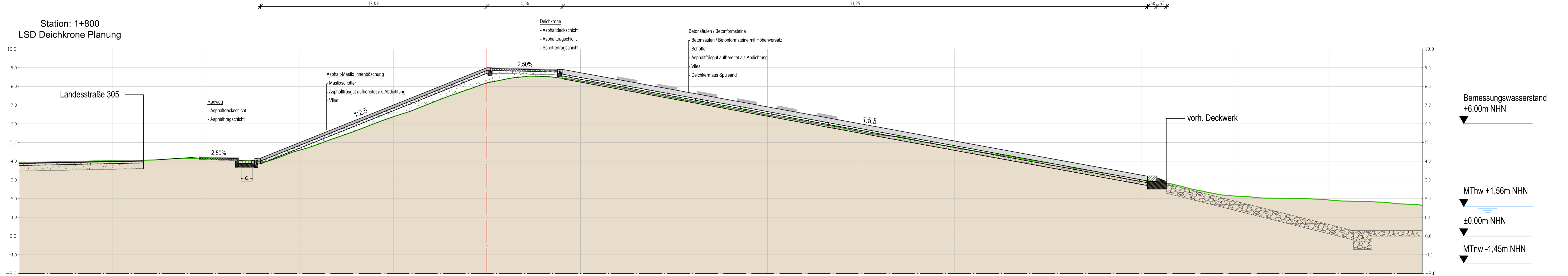


Lageplan-Ausschnitt M 1:100



Schnitt A-A M 1:100



Bemessungswasserstand
+6.00m NHN

MThw +1.56m NHN

±0.00m NHN

MTrw -1.45m NHN

Geländehöhe Urgelände	-25.00	-20.00	-15.00	-10.00	-5.00	0.00	5.00	10.00	15.00	20.00	25.00	30.00	35.00	40.00	45.00	50.00
Abstand zur Achse Urgelände		0.00	5.00	10.00	15.00	20.00	25.00	30.00	35.00	40.00	45.00					
Geländehöhe Urgelände	-25.00	-4.03	-4.14	-4.59	-6.38	-8.19	-8.73	-7.82	-6.47	-5.57	-4.75	-3.91	-3.00	-2.13	-1.53	
Abstand zur Achse Urgelände																

<p>LKN.SH Landesbetrieb für Küstenschutz, Nationalpark und Meeresschutz Schleswig-Holstein</p>	
<p>Baummaßnahme: Deichverstärkung Eiderabdämmung</p>	<p>Stand: Genehmigungsplanung</p>
<p>Bauwerk: Eiderdamm - Nord</p>	<p>Plan Nr.: 3.1</p>
<p>Planinhalt: Querprofil Regelprofil Details Lageplan und Querprofil</p>	<p>Maßstab: 1:100</p>
<p>LKN.SH Geschäftsbereich 6 Küstenschutz und Häfen Herzog-Adolf-Str. 1 29813 Husum Tel.: 04841 / 667-0 Fax: 04841 / 667-115</p>	<p>Fachbereich: 60 Neueau Deiche und sonstige Küstenschutzanlagen Gezeichnet: M.Sc. J. Stolzenwald Bearbeitet: M.Sc. J. Stolzenwald M.Sc. J. Heinrich</p>
<p>Aufgestellt: Husum, September 2021</p>	

Blattgröße: 588 x 1130 AutoCAD Civil 3D 2019