

PLANUNG



BayWa r.e. Wind GmbH
 Arabellastr. 4
 81925 München

PROJEKT
DAMS - Windpark Damscheid
 Neubau von 1 Windenergieanlage Typ Vestas V172, 7.2MW,
 NH 175 m / Nordex N163, 7.0 MW, NH 164 m, inkl. Infrastruktur

PLANINHALT
Schleppkurve
 Ausfahrt L216 auf
 Katasterkarte







PLANNUMMER
DAMS_G_dp_SPK_Rotorblatt-001

INDEX	DIN
.	A3

DATUM	MASSTAB
16.11.2023	1:1.000

GEPR. / FREIGEG. LEI / BBR

LEGENDE | ZEICHENERKLÄRUNG

 Schotterwege - / Verkehrsflächen (dauerhaft)	 Schotterweg (Bestand)
 Überschwenkbereich / Licht- raumprofil (temporär)	 Asphaltweg (Bestand)
 überfahrene Fläche	 Flurstücksgrenze / -nummer

INDEX	DATUM	GEZ.	ÄNDERUNGEN ERGÄNZUNGEN
.	.	.	.
.	.	.	.
.	.	.	.

© GEBRÜDER SACHS WEGBAU & EINGEMEISSELN - DOCUMENTAL - SPKLEISTUNGEN, TECHNISCHE PLANUNG, LERN- & WISSENSPROJEKTE, LÖSUNGSMITTEL, 1112, 1113, 1114, 1115, 1116, 1117, 1118, 1119, 1120, 1121, 1122, 1123, 1124, 1125, 1126, 1127, 1128, 1129, 1130, 1131, 1132, 1133, 1134, 1135, 1136, 1137, 1138, 1139, 1140, 1141, 1142, 1143, 1144, 1145, 1146, 1147, 1148, 1149, 1150, 1151, 1152, 1153, 1154, 1155, 1156, 1157, 1158, 1159, 1160, 1161, 1162, 1163, 1164, 1165, 1166, 1167, 1168, 1169, 1170, 1171, 1172, 1173, 1174, 1175, 1176, 1177, 1178, 1179, 1180, 1181, 1182, 1183, 1184, 1185, 1186, 1187, 1188, 1189, 1190, 1191, 1192, 1193, 1194, 1195, 1196, 1197, 1198, 1199, 1200