

PLANUNG  
  
**BayWa r.e. Wind GmbH**  
 Arabellastr. 4  
 81925 München

PROJEKT  
**DAMS - Windpark Damscheid**  
 Neubau von 1 Windenergieanlage Typ Nordex N163, 7.0 MW,  
 NH 164 m  
 PLANINHALT  
**Übersichtsplan**  
 Rodungsflächen  
 PLANNUMMER  
**DAMS\_G\_ue\_WU-001**

INDEX  
 .  
 GEZ.  
 AGO








DIN  
 A3

DATUM  
 24.04.2023

MAßSTAB  
 1:10.000

GEPR. / FREIGEG.  
 LEI / BBR

LEGENDE | ZEICHENERKLÄRUNG

	Fundament Windenergieanlage (Ø 25,50 m)		Rodungsflächen, dauerhaft $\Sigma = 29537 \text{ m}^2$
	Schotterwege - / Verkehrsflächen (dauerhaft)		Schotterweg (Bestand)
	Kranstellfläche (dauerhaft)		Flurstücksgrenze / -nummer
	Rodungsflächen, temporär $\Sigma = 2763 \text{ m}^2$		

INDEX	DATUM	GEZ.	ÄNDERUNGEN   ERGÄNZUNGEN
.	.	.	.

© BAYWA R.E. GMBH. DOCUMENT: D:\PROJEKTE\WIND\TECHNISCHE PLANUNG\ÜBERSICHTSPLÄNE\ÜBERSICHTSPLAN\_DAMS\_GUE\_WU\_001.dwg