




Dienststelle:	LBM Kaiserslautern		
Neubau der			
Ausbau der	B 423 / K 4 Knotenpunkt (OD Schönenberg- Kübelberg)		
Projekt-Nr.:			
von NK	_____	bis NK	_____
von Bau-km	0+029,79	bis Bau-km	0+231,10
Baulänge:	228,31 m		
Nächster Ort:	Schönenberg-Kübelberg		
Landkreise:	Kusel		
Genehmigungsbehörde:	_____		
<p><b>Prüfkatalog zur Ermittlung der UVP-Pflicht von Straßenbauvorhaben</b></p> <p><input type="checkbox"/> Teil A: Prüfung der UVP-Pflicht aufgrund der Art und des Umfanges des Vorhabens gemäß §§ 6, 9 bis 12 UVPG (29.07.2017) oder § 3 LUVPG (27.03.2018)</p> <p><input checked="" type="checkbox"/> <b>Teil B: Allgemeine Vorprüfung des Einzelfalls gemäß §§ 7 bis 12 UVPG oder § 3 LUVPG</b></p>			
<p>Aufgestellt:</p> <p>Büro LF - PLAN Im Heidefeld 3 67688 Rodenbach</p> <p><u>Rodenbach, Juni 2019</u> Im Auftrag</p>  <p>(Dipl.-Ing. (FH) Dajana Apfelbeck)</p>		<p>Geprüft:</p> <p>Landesbetrieb Mobilität Kaiserslautern Morlauterer Str. 20 67657 Kaiserslautern</p> <p><u>Kaiserslautern den</u> 21.01.2020</p> <p>gez. R.Lutz</p> <p>(Dienststellenleiter)</p>	

## Inhaltsverzeichnis

<b>TEIL A</b>	<b>UVP-PFLICHT GEMÄSS UVPG ODER LUVPG</b>	<b>3</b>
<b>A 1</b>	<b>UVP-Pflicht aufgrund der Art und des Umfangs des Vorhabens gemäß §§ 6, 9 bis 12 UVPG</b>	<b>3</b>
<b>A 2</b>	<b>UVP-Pflicht aufgrund der Art und des Umfangs des Vorhabens gemäß § 3 und 4 LUVPG</b>	<b>4</b>
<b>TEIL B:</b>	<b>ALLGEMEINE VORPRÜFUNG DES EINZELFALLS GEMÄSS UVPG ODER LUVPG</b>	<b>5</b>
<b>B 1</b>	<b>Straßenbauvorhaben gemäß §§ 7 bis 12 UVPG oder § 3 LUVPG</b>	<b>5</b>
<b>B 2</b>	<b>Prüfkriterien</b>	<b>6</b>
<b>1</b>	<b>Merkmale und Wirkfaktoren des Vorhabens (gemäß Anlagen 2 und 3 UVPG Nr. 1)</b>	<b>6</b>
<b>2</b>	<b>Standortbezogene Kriterien</b>	<b>8</b>
2.1	Nutzungskriterien (gemäß Anlagen 2 und 3 UVPG Nr. 2.1)	8
2.2	Rechtswirksame Schutzgebietskategorien (gemäß Anlagen 2 und 3 UVPG Nr. 2.3)	9
2.3	Schutzgutbezogene Kriterien (Qualitätskriterien) (gemäß Anlagen 2 und 3 UVPG Nr. 2.2)	10
2.4	Umweltqualitätsnormen (gemäß Anlagen 2 und 3 UVPG Nr. 2.3.9)	11
<b>3</b>	<b>Überblick über die Erheblichkeit möglicher Auswirkungen (gemäß Anlagen 2 und 3 UVPG Nr. 3)</b>	<b>12</b>
<b>4</b>	<b>Gesamteinschätzung der Auswirkungen des Vorhabens (gemäß Anlagen 2 und 3 UVPG Nr. 3)</b>	<b>13</b>

Formular angelehnt an  
Forschungsgesellschaft für Straßen – und Verkehrswesen (FGSV):  
Hinweise zur Prüfung der UVP-Pflicht von Bundesfernstraßenvorhaben, Ausgabe 2005

Landesbetrieb Mobilität Rheinland-Pfalz  
Geschäftsbereich Planung / Bau Fachgruppe II Umwelt / Landespflege  
Friedrich-Ebert-Ring 14-20  
56068 Koblenz

Koblenz, Juli 2018

## TEIL A UVP-PFLICHT GEMÄSS UVPG ODER LUVPG

### A 1 UVP-Pflicht aufgrund der Art und des Umfangs des Vorhabens gemäß §§ 6, 9 bis 12 UVPG

	<b>Bundesstraßenbauvorhaben mit gesetzlich vorgeschriebener UVP gemäß §6 i.V. mit Anlage 1 UVPG Nr. 14.3 bis 14.5, §§ 9 bis 12 UVPG</b>	Zutreffendes ankreuzen
1.1	<b>Neubau</b> einer Bundesautobahn oder einer sonstigen Bundesstraße, wenn diese eine Schnellstraße im Sinne der Begriffsbestimmung des Europäischen Übereinkommens über die Hauptstraßen des Internationalen Verkehrs vom 15.11.1975 ist(vgl. Anlage 1 Nr. 14.3 UVPG)	<input type="checkbox"/>
1.2	<b>Neubau</b> einer vier- oder mehrstreifigen Bundesstraße, die eine durchgehende Länge von 5 km oder mehr aufweist (vgl. Anlage 1 Nr. 14.4 UVPG)	<input type="checkbox"/>
1.3	<b>Neubau</b> einer vier- oder mehrstreifigen Bundesstraße durch <b>Verlegung und/oder Ausbau</b> einer bestehenden Bundesstraße, wenn dieser geänderte Bundesstraßenabschnitt eine durchgehende Länge von 10 km oder mehr aufweist (vgl. Anlage 1 Nr. 14.5 UVPG)	<input type="checkbox"/>
1.4	<b>Neubau eines weiteren Abschnittes</b> einer vier- oder mehrstreifigen Bundesstraße oder Ausbau, gegebenenfalls samt Verlegung, eines weiteren Abschnittes einer bestehenden, höchstens dreistreifigen Straße zu einer vier- oder mehrstreifigen Bundesstraße (kumulierende Vorhaben derselben Straßengruppe (nur Bundesstraßen)), wenn dadurch die unter Punkt 1.1 bis 1.3 genannten Größenwerte erreicht oder überschritten werden.  Dabei sind Bundesstraßenabschnitte zu berücksichtigen, <ul style="list-style-type: none"> <li>- die in einem engen räumlichen (Überschneidung Einwirkungsbereich, Vorhaben in funktionalem und wirtschaftlichen Bezug / baulicher Zusammenhang) und</li> <li>- zeitlichem Zusammenhang (Zulassungsentscheidung wurde in den letzten 10 Jahren erlassen)</li> </ul> stehen (vgl. § 10 (4) (5), § 11 (2) 1., § 11 (3) 1., § 12 (1) 1, § 12 (3) 1. UVPG).	<input type="checkbox"/>
1.5	<b>Änderung (Ausbau, Umbau)</b> eines bestehenden Bundesstraßenbauvorhabens für das eine UVP durchgeführt wurde, wenn allein die Änderung die Größenwerte für eine unbedingte UVP-Pflicht nach § 6 UVPG erreicht oder überschreitet (s. Punkte 1.1 bis 1.3 / Anlage 1 UVPG Nr. 14.4-14.5) (vgl. § 9 (1) 1. UVPG)	<input type="checkbox"/>
1.6	<b>Änderung (Ausbau, Umbau)</b> eines bestehenden Bundesstraßenbauvorhabens für das keine UVP durchgeführt wurde, wenn das geänderte Gesamtvorhaben die Größenwerte für eine unbedingte UVP-Pflicht gemäß § 6 UVPG erstmals erreicht oder überschreitet (s. Punkte 1.1 bis 1.3 / Anlage 1 UVPG Nr. 14.4-14.5) (vgl. § 9 (2) 1. UVPG)	<input type="checkbox"/>

## A 2 UVP-Pflicht aufgrund der Art und des Umfangs des Vorhabens gemäß § 3 und 4 LUVPG

	<b>Landes-, Kreis- oder Gemeindestraßenbauvorhaben mit gesetzlich vorgeschriebener UVP gemäß § 3 LUVPG in Verbindung mit Anlage 1 LUVPG, Nr. 3.1 bis 3.3</b>	Zutreffendes ankreuzen
2.1	<b>Neubau</b> einer Landes-, Kreis- oder Gemeindestraße (§ 3 Nr. 1 bis 3 Buchst a des Landesstraßengesetzes - LStrG -) oder einer Privatstraße, wenn diese eine Schnellstraße im Sinne der Begriffsbestimmung des Europäischen Übereinkommens über die Hauptstraßen des internationalen Verkehrs vom 15. November 1975 (BGBL 1983 II S. 245) in der jeweils geltenden Fassung ist (vgl. Anlage 1 Nr. 3.1 LUVPG in Verbindung mit §§ 2 und 3 (1) LUVPG);	<input type="checkbox"/>
2.2	<b>Neubau</b> einer vier- oder mehrspurigen Landes-, Kreis- oder Gemeindestraße (§ 3 Nr. 1 bis 3 Buchst a LStrG) oder einer solchen Privatstraße, wenn diese <b>neue</b> Straße eine durchgehende Länge von 5 km oder mehr aufweist (vgl. Anlage 1 Nr. 3.2 LUVPG in Verbindung mit §§ 2 und 3 (1) LUVPG);	<input type="checkbox"/>
2.3	<b>Neubau</b> einer vier- oder mehrspurigen Landes-, Kreis- oder Gemeindestraße (§ 3 Nr. 1 bis 3 Buchst. a LStrG) oder einer solchen Privatstraße durch <b>Verlegung und/ oder Ausbau</b> einer bestehenden Straße, wenn dieser geänderte Straßenabschnitt eine durchgehende Länge von 10 km oder mehr aufweist (vgl. Anlage 1 Nr. 3.3 LUVPG in Verbindung mit §§ 2 und 3 (1) LUVPG);	<input type="checkbox"/>
2.4	<b>Neubau eines weiteren Abschnittes</b> einer vier- oder mehrstreifigen Landes-, Kreis- oder Gemeindestraße (§ 3 Nr. 1 bis 3 Buchst. a LStrG), einer solchen Privatstraße oder Ausbau, gegebenenfalls samt Verlegung, eines weiteren Abschnittes einer bestehenden, höchstens dreistreifigen Straße zu einer vier- oder mehrstreifigen Straße (kumulierende Vorhaben derselben Straßengruppe), wenn dadurch die unter Punkt 1.1 bis 1.3 genannten Größenwerte erreicht oder überschritten werden.  Dabei sind Straßenabschnitte zu berücksichtigen, <ul style="list-style-type: none"> <li>- die in einem engen räumlichen (Überschneidung Einwirkungsbereich, Vorhaben in funktionalem und wirtschaftlichen Bezug / baulicher Zusammenhang) und</li> <li>- zeitlichen Zusammenhang (Zulassungsentscheidung wurde in den letzten 10 Jahren erlassen)</li> </ul> stehen (vgl. § 10 (4) (5), § 11 (2) 1., § 11 (3) 1., § 12 (1) 1, § 12 (3) 1. UVPG).	<input type="checkbox"/>
2.5	<b>Änderung (Ausbau, Umbau)</b> eines bestehenden Landes-, Kreis- oder Gemeindestraßenbauvorhabens (§ 3 Nr. 1 bis 3 Buchst. a LStrG) oder eines solchen Privatstraßenvorhabens für das eine UVP durchgeführt wurde, wenn allein die Änderung die Größenwerte für eine unbedingte UVP-Pflicht nach § 6 UVPG erreicht oder überschreitet (s. Punkte 1.1 bis 1.3 / Anlage 1 UVPG Nr. 14.4-14.5) (vgl. § 9 (1) 1. UVPG)	<input type="checkbox"/>
2.6	<b>Änderung (Ausbau, Umbau)</b> eines bestehenden Landes-, Kreis- oder Gemeindestraßenbauvorhabens (§ 3 Nr. 1 bis 3 Buchst. a LStrG) oder eines solchen Privatstraßenvorhabens für das keine UVP durchgeführt wurde, wenn das geänderte Gesamtvorhaben die Größenwerte für eine unbedingte UVP-Pflicht gemäß § 6 UVPG erstmals erreicht oder überschreitet (s. Punkte 1.1 bis 1.3 / Anlage 1 UVPG Nr. 14.4-14.5) (vgl. § 9 (2) 1. UVPG)	<input type="checkbox"/>

## TEIL B: ALLGEMEINE VORPRÜFUNG DES EINZELFALLS GEMÄSS UVPG ODER LUVPG

### B 1 Straßenbauvorhaben gemäß §§ 7 bis 12 UVPG oder § 3 LUVPG

Falls keiner der unter Teil A genannten Punkte zutrifft, ist die UVP-Pflicht für den Bau sonstiger Straßen durch eine allgemeine Vorprüfung des Einzelfalls zu ermitteln (vgl. Anlage 1 Nr. Nr.14.6 UVPG für Bundesstraßen sowie Anlage 1 Nr. 3.4 bis 3.5 LUVPG für übrige Straßen:

	Bundesstraßenbauvorhaben mit gesetzlich vorgeschriebener allgemeiner Vorprüfung des Einzelfalls gemäß §§ 7 bis 12 mit Anlage 1 UVPG Nr. 14.6	Zutreffendes ankreuzen
1	Neubau und Ausbau einer sonstigen Bundesstraße gemäß § 1 FernstrG in Verbindung mit § 15 (1) (Nebenbetriebe an Bundesautobahnen) (vgl. Anlage 1 Nr. 14.6. UVPG)	<input checked="" type="checkbox"/>

	Neubau eines Knotenpunktes, einer Ortsdurchfahrt, eines Rad- oder Gehweges, Neu- und Ausbau einer öffentlichen Straße in allen anderen Fällen mit gesetzlich vorgeschriebener allgemeiner Vorprüfung des Einzelfalls gemäß § 3 LUVPG in Verbindung mit Anlage 1 LUVPG, Nr. 3.4, 3.5	Zutreffendes ankreuzen
2.1	Neubau eines Knotenpunktes, einer Ortsdurchfahrt, eines selbständigen Rad- oder Gehweges nach § 3 Nr. 3 Buchst. b Doppelbuchst. aa LStrG	<input checked="" type="checkbox"/>
2.2	Neubau und Ausbau einer öffentlichen Straße nach § 3 LStrG oder einer Privatstraße in allen anderen Fällen; ausgenommen Privatstraßen innerhalb der geschlossenen Ortslage oder innerhalb ausgewiesener Baugebiete	<input type="checkbox"/>

Die allgemeine Vorprüfung entfällt, wenn der Vorhabenträger die Durchführung der Umweltverträglichkeitsprüfung beantragt und die zuständige Behörde das Entfallen der allgemeinen Vorprüfung als zweckmäßig erachtet. Für diese Neu- und Ausbauvorhaben besteht dann eine UVP-Pflicht.

Die Entscheidung der zuständigen Behörde ist nicht anfechtbar (gemäß § 7 (3) und § 9 (4) UVPG – freiwillige UVP).

## B 2 Prüfkriterien

Die allgemeine Vorprüfung des Einzelfalls ist gemäß UVPG **überschlägig** nach neuestem Fachwissen und Kenntnissen zum jeweiligen Planungsstand einzelfallbezogen durchzuführen.

### 1 Merkmale und Wirkfaktoren des Vorhabens (gemäß Anlagen 2 und 3 UVPG Nr. 1)

Zusätzliche Erläuterungen gegebenenfalls am Ende dieser Tabelle. <input type="checkbox"/> Neubaumaßnahme <input checked="" type="checkbox"/> Änderung (Umbau) oder Erweiterung (Ausbau) einer Straße		Art/Umfang		
1.1	Baulänge in km:	0,228		
1.2	Geschätzte Flächeninanspruchnahme in ha (Bau/Anlage):			
1.3	Geschätzter Umfang der Neuversiegelung in ha:	Mehr an Entsiegelung (100 m <sup>2</sup> )		
1.4	Geschätzter Umfang der Erdarbeiten in m <sup>3</sup> :			
1.5	Ingenieurbauwerke (z. B. Anzahl der Brückenbauwerke, Abrissarbeiten, gegebenenfalls erläutern):			
1.6	Geschätzte Länge der Bauzeit:	ca. 4 Monate		
Treten nachfolgende <b>Wirkfaktoren</b> bei dem Vorhaben auf? Zusätzliche Erläuterungen gegebenenfalls am Ende dieser Tabelle.		nein	ja	Geschätzter Umfang/ Erläuterungen
1.7	Erhöhung des Verkehrsaufkommens durch das Vorhaben / prognostizierte Verkehrsbelastung (DTV)	<input checked="" type="checkbox"/>	<input type="checkbox"/>	
1.8	Erhöhung der Lärmemissionen	<input checked="" type="checkbox"/>	<input type="checkbox"/>	
1.9	Erhöhung der Schadstoffemissionen	<input checked="" type="checkbox"/>	<input type="checkbox"/>	
1.10	Zusätzliche Zerschneidung	<input checked="" type="checkbox"/>	<input type="checkbox"/>	
1.11	Visuelle Veränderungen	<input checked="" type="checkbox"/>	<input type="checkbox"/>	
1.12	Veränderungen des Grundwassers	<input checked="" type="checkbox"/>	<input type="checkbox"/>	
1.13	Änderung an Gewässern oder Verlegung von Gewässern	<input checked="" type="checkbox"/>	<input type="checkbox"/>	
1.14	Klimatische Veränderungen	<input checked="" type="checkbox"/>	<input type="checkbox"/>	
	Sonstige Wirkungen oder Merkmale des Vorhabens (Anlage, Bau oder Betrieb), die erhebliche nachhaltige Umweltauswirkungen hervorrufen können:	<input checked="" type="checkbox"/>		
1.15	> Abwasser / Oberflächenentwässerung		<input type="checkbox"/>	
1.16	> Abfall (z. B. belastete Böden / Asphalte bei Ausbaumaßnahmen)		<input type="checkbox"/>	
1.17	> Rohstoffbedarf		<input type="checkbox"/>	
1.18	> besondere Probleme des Baugrundes (z.B. Moorböden)		<input type="checkbox"/>	
1.19	> Abwicklung des Baubetriebes		<input type="checkbox"/>	
	> andere, und zwar:		<input type="checkbox"/>	

Treten nachfolgende <b>Wirkfaktoren</b> bei dem Vorhaben auf? Zusätzliche Erläuterungen gegebenenfalls am Ende dieser Tabelle.		nein	ja	Geschätzter Umfang/ Erläuterungen
1.20	Gibt es frühere Änderungen des Vorhabens, die noch keiner Umweltverträglichkeitsprüfung unterzogen worden sind (vgl. § 9 (2) UVPG)?	<input checked="" type="checkbox"/>	<input type="checkbox"/>	
1.21	Gibt es kumulierende Vorhaben derselben Straßengruppe (vgl. § 11 (2) 2, § 11 (3) 2. und 3., § 12 (1) 2., § 12 (1) 2. und 3.UVPG)?	<input type="checkbox"/>	<input checked="" type="checkbox"/>	Parallele Planung zu Ausbau der OD im Bereich der Weiterführung der K4
1.22	Gibt es Störfallbetriebe in der Nähe und werden das Risiko bzw. die Schwere eines Unfalls, Störfalls oder Katastrophe durch das Vorhaben vergrößert (Direktgeltung der EU-RL 2012/18 Seveso III) (§ 8 UVPG)?	<input checked="" type="checkbox"/>	<input type="checkbox"/>	
1.23	Gibt es Risiken für die menschliche Gesundheit, z.B. durch Verunreinigung von Wasser und Luft?	<input checked="" type="checkbox"/>	<input type="checkbox"/>	

## 2 Standortbezogene Kriterien

### 2.1 Nutzungskriterien (gemäß Anlagen 2 und 3 UVPG Nr. 2.1)

Sind Nutzungen betroffen, die im Zusammenhang mit den Merkmalen und Wirkfaktoren des Vorhabens zu <b>erheblichen</b> nachhaltigen Umweltauswirkungen führen können? Wenn ja, am Ende dieser Tabelle erläutern. Gibt es:		nein	ja	Art, Umfang, Größe
2.1.1	Aussagen in dem für das Gebiet geltenden Regionalen Raumordnungsprogramm oder in der Flächennutzungsplanung zu Nutzungen, die mit dem Vorhaben unvereinbar sind (z.B. Vorranggebiete für Landwirtschaft oder Erholung)	<input checked="" type="checkbox"/>	<input type="checkbox"/>	
2.1.2	Wohngebiet oder Gebiete mit hoher Bevölkerungsdichte, insbesondere Zentrale Orte oder Siedlungsschwerpunkte in verdichteten Räumen im Sinne des § 8(5)1b ROG?	<input checked="" type="checkbox"/>	<input type="checkbox"/>	
2.1.3	Empfindliche Nutzungen (Krankenhäuser, Altersheime, Kirchen, Schulen etc.)?	<input checked="" type="checkbox"/>	<input type="checkbox"/>	siehe Erläuterung
2.1.4	Bereiche mit besonderer Bedeutung für die Erholungsnutzung/den Fremdenverkehr?	<input checked="" type="checkbox"/>	<input type="checkbox"/>	
2.1.5	Altlasten, Altablagerungen, Deponien?	<input checked="" type="checkbox"/>	<input type="checkbox"/>	
2.1.6	Flächen mit besonderer Bedeutung für die Landwirtschaft, Forstwirtschaft oder Fischerei?	<input checked="" type="checkbox"/>	<input type="checkbox"/>	
2.1.7	Kultur- (s. auch 2.2.17) und sonstige Sachgüter?	<input checked="" type="checkbox"/>	<input type="checkbox"/>	siehe Erläuterung
2.1.8	Sonstige nutzungsbezogene Kriterien, und zwar:	<input checked="" type="checkbox"/>	<input type="checkbox"/>	

#### zu 2.1.3 (empfindliche Nutzungen):

Im Seitenraum der Ausbaustrecke (südlich der B423) befindet sich die katholische Kirche "St. Valentin" mit zahlreichen kirchlichen Nebengebäuden und Kindergarten. Die Zufahrt zur Kirche erfolgt über die Straße "Kirchengasse", welche infolge einer Änderung der Zufahrt zum Parkplatz ebenfalls Teil der Baumaßnahme ist.

Die Zufahrt zur Kirche, den Nebengebäuden und dem Parkplatz wird somit während der Baumaßnahme eingeschränkt sein; desweiteren können sich ggfs. Beeinträchtigungen durch Baulärm ergeben.

Dauerhafte erhebliche Beeinträchtigungen der Nutzungen sind nicht gegeben, da sich keine Veränderung des Verkehrsaufkommens durch die Baumaßnahme und deren Wirkfaktoren ergibt.

#### zu 2.1.7 (Kulturgüter):

Im nördlichen Bereich der Ausbaustrecke sind mehrere Kulturdenkmäler erfasst.<sup>1</sup>  
 Hierbei handelt es sich um:

- Kath. Pfarrkirche St. Valentinus Kirchengasse 5  
barocker Saalbau, 1702-09, bez. 1790, 1826 Turmaufstockung; Stumm-Orgel von 1841, 1963 erweiternder Umbau
- Kirchengasse 1, 3, 4, 5, 6 (Denkmalzone)  
kennzeichnendes dörfliches Platzbild um die kath. Kirche mit ehem. kath. Schulhaus (Nr. 3), ehem. Schwesternheim (Nr. 4), Pfarrhaus (Nr. 6), Wegekreuz und einem kleinen Quereinhaus (Nr. 1)
- (bei) Saarbrücker Straße 71  
Kriegerdenkmal 1914/18 und 1939/45, 1935 von Richard Menges, Kaiserslautern, Erweiterung 1956

Die Kulturdenkmäler sind nicht unmittelbar durch die Baumaßnahme betroffen, so dass für diese bei sorgfältiger Bauausführung keine Beeinträchtigungen hinsichtlich ihres Schutzstatus zu erwarten sind.

<sup>1</sup> Generaldirektion Kulturelles Erbe: Nachrichtliches Verzeichnis der Kulturdenkmäler, Kreis Kusel (Nov. 2016)



## 2.2 Rechtswirksame Schutzgebietskategorien (gemäß Anlagen 2 und 3 UVPG Nr. 2.3)

Sind durch das Vorhaben Gebiete betroffen, die einen Schutzstatus besitzen? Wenn ja, sind der Umfang und die <b>Erheblichkeit</b> der Betroffenheit am Ende der Tabelle zu erläutern. Insbesondere ist zu erläutern, ob eine FFH-Verträglichkeitsprüfung gemäß § 34 BNatSchG erforderlich ist. In den Bundesländern sind die Schutzgebietskategorien entsprechend den landesrechtlichen Regelungen zu berücksichtigen.		nein	ja	Art, Größe Umfang der Betroffenheit
2.2.1	Gebiete von gemeinschaftlicher Bedeutung FFH-Gebiete oder europäische Vogelschutzgebiete gemäß § 7 (1) 8 und § 32 BNatSchG und §§ 17, 18 LNatSchG RLP (es sind auch Beeinträchtigungen zu betrachten, die von außen in das Gebiet hineinwirken können) (gemäß Anlage 3 UVPG Nr. 2.3.1)	<input checked="" type="checkbox"/>	<input type="checkbox"/>	
2.2.2	Naturschutzgebiete gemäß § 23 BNatSchG, soweit nicht bereits von Nr. 2.2.1 erfasst (gemäß Anlage 3 UVPG Nr. 2.3.2)	<input checked="" type="checkbox"/>	<input type="checkbox"/>	
2.2.3	Nationalparke oder Nationale Naturmonumente gemäß § 24 BNatSchG (gemäß Anlage 3 UVPG Nr. 2.3.1)	<input checked="" type="checkbox"/>	<input type="checkbox"/>	
2.2.4	Biosphärenreservate gemäß § 25 BNatSchG (gemäß Anlage 3 UVPG Nr. 2.3.4)	<input checked="" type="checkbox"/>	<input type="checkbox"/>	
2.2.5	Landschaftsschutzgebiete gemäß § 26 BNatSchG (gemäß Anlage 3 UVPG Nr. 2.3.4)	<input type="checkbox"/>	<input checked="" type="checkbox"/>	siehe Erläuterung
2.2.6	Naturparke gemäß § 27 BNatSchG	<input checked="" type="checkbox"/>	<input type="checkbox"/>	
2.2.7	Naturdenkmale gemäß § 28 BNatSchG (gemäß Anlage 3 UVPG Nr. 2.3.5)	<input checked="" type="checkbox"/>	<input type="checkbox"/>	
2.2.8	Geschützte Landschaftsbestandteile gemäß § 29 BNatSchG und § 14 LNatSchG RLP (gemäß Anlage 3 UVPG Nr. 2.3.6)	<input checked="" type="checkbox"/>	<input type="checkbox"/>	
2.2.9	Gesetzlich geschützte Biotop gemäß § 30 BNatSchG (gemäß Anlage 3 UVPG Nr. 2.3.7)	<input checked="" type="checkbox"/>	<input type="checkbox"/>	
2.2.10	Sonstige besonders geschützte Bereiche gemäß Naturschutzgesetz des Landes: Gesetzlich geschützte Biotop gemäß § 15 LNatSchG RLP (analog zu Anlage 3 UVPG Nr. 2.3.7)	<input checked="" type="checkbox"/>	<input type="checkbox"/>	
2.2.11	Biotop für wildlebende Tiere und Pflanzen der besonders geschützten Arten gemäß § 44 BNatSchG und §§ 22 bis 24 LNatSchG (sofern bekannt).	<input checked="" type="checkbox"/>	<input type="checkbox"/>	
2.2.12	Wasserschutzgebiete gemäß § 51 (3) WHG (gemäß Anlage 3 UVPG Nr. 2.3.8)	<input type="checkbox"/>	<input checked="" type="checkbox"/>	siehe Erläuterung
2.2.13	Heilquellenschutzgebiete gemäß § 53 WHG (gemäß Anlage 3 UVPG Nr. 2.3.8)	<input checked="" type="checkbox"/>	<input type="checkbox"/>	
2.2.14	Hochwasserrisikogebiete gemäß § 73 WHG (gemäß Anlage 3 UVPG Nr. 2.3.8)	<input checked="" type="checkbox"/>	<input type="checkbox"/>	
2.2.15	Überschwemmungsgebiete gemäß § 76 WHG (gemäß Anlage 3 UVPG Nr. 2.3.8)	<input checked="" type="checkbox"/>	<input type="checkbox"/>	

2.2.16	Denkmale, Denkmalensembles, Bodendenkmale, archäologische Interessengebiete gemäß § 8 DSchG (gemäß Anlage 3 UVPG Nr. 2.3.11)	<input type="checkbox"/>	<input checked="" type="checkbox"/>	s. Punkt 2.1.7
2.2.17	Schutzwald gemäß § 12 BWaldG / §§ 16 bis 18 LWaldG, Erholungswald gemäß §13 BWaldG / § 20 LWaldG (in Verbindung mit Anlage 3 UVPG Nr. 2.1)	<input checked="" type="checkbox"/>	<input type="checkbox"/>	
2.2.18	Naturwaldreservate gemäß § 19 LWaldG (in Verbindung mit Anlage 3 UVPG Nr. 2.1)	<input checked="" type="checkbox"/>	<input type="checkbox"/>	

zu Punkt 2.2.5 (LSG)

Die Ausbaustrecke befindet sich an der südöstlichen Grenze des Landschaftsschutzgebietes "Höcherberg-Westrich" (7-LSG-7336-01), jedoch überwiegend außerhalb des Geltungsbereiches. Es besteht keine Beeinträchtigung auf den für das LSG genannten Schutzzweck durch die Baumaßnahme.

zu Punkt 2.2.12 (WSG)

Die durch die Ortslage führende B423 (Ausbaustrecke) stellt die westliche Grenze des Trinkwasserschutzgebietes "Schönenberg-Kübelberg" (Nr. 400153752) dar. Da es sich hier in der OD um befestigte Flächen handelt und sich die Ausbaumaßnahme auf den bestehenden Straßenraum beschränkt, sind bei ordnungsgemäßer Durchführung der Baumaßnahme keine negativen Auswirkungen oder Beeinträchtigungen auf das Wasserschutzgebiet zu erwarten.

**2.3 Schutzgutbezogene Kriterien (Qualitätskriterien) (gemäß Anlagen 2 und 3 UVPG Nr. 2.2)**

Können die Merkmale und Wirkfaktoren des Vorhabens aufgrund der Qualität der betroffenen Schutzgüter zu <b>erheblichen nachteiligen</b> Umweltauswirkungen führen? Bei Betroffenheit gegebenenfalls zusätzlich am Ende der Tabelle erläutern.		nein	ja	Art, Größe Umfang der Betroffenheit
		<input checked="" type="checkbox"/>	<input type="checkbox"/>	
2.3.1	Lebensräume mit besonderer Bedeutung für Pflanzen oder Tiere (soweit bekannt auch die Lebensräume/Vorkommen besonders geschützter Arten i.S. von § 7 (2) 13 BNatSchG und streng geschützter Arten i.S. von § 7 (2) 14 BNatSchG oder Arten, die in ihrem Bestand gefährdet sind)	<input checked="" type="checkbox"/>	<input type="checkbox"/>	
2.3.2	Böden mit besonderen Funktionen für den Naturhaushalt (z. B. Böden mit besonderen Standorteigenschaften, mit kultur-/ naturhistorischer Bedeutung, Hochmoore, alte Waldstandorte)	<input checked="" type="checkbox"/>	<input type="checkbox"/>	
2.3.3	Oberflächengewässer mit besonderer Bedeutung	<input checked="" type="checkbox"/>	<input type="checkbox"/>	
2.3.4	Natürliche Überschwemmungsgebiete	<input checked="" type="checkbox"/>	<input type="checkbox"/>	
2.3.5	Bedeutsame Grundwasservorkommen	<input checked="" type="checkbox"/>	<input type="checkbox"/>	
2.3.6	Für das Landschaftsbild bedeutende Landschaften oder Landschaftsteile	<input checked="" type="checkbox"/>	<input type="checkbox"/>	
2.3.7	Flächen mit besonderer klimatischer Bedeutung (Kaltluftentstehungsgebiete, Frischluftbahnen) oder besonderer Empfindlichkeit (Belastungsgebiete mit kritischer Vorbelastung)	<input checked="" type="checkbox"/>	<input type="checkbox"/>	

**Fortsetzung 2.3**

2.3.8	<p>Flächen mit besonderer Bedeutung für den Naturschutz, z. B.</p> <ul style="list-style-type: none"> <li>&gt; Gebiete, die als Naturschutzgroßprojekte des Bundes gefördert werden</li> <li>&gt; unzerschnittene verkehrsarme Räume</li> <li>&gt; Feuchtgebiete internationaler Bedeutung nach „Ramsar Konvention“</li> <li>&gt; Gebiete landesweiter Schutzprogramme (z. B. Gewässerschutzprogramm, Auenschutzprogramm)</li> <li>&gt; landesweit wertvolle Lebensräume (z. B. für Flora oder Fauna wertvolle Flächen, avifaunistisch wertvolle Bereiche)</li> <li>&gt; Biotopverbundflächen / bedeutsame Wildtierkorridore</li> <li>&gt; ökologisch bedeutsame Funktionsbeziehungen</li> <li>&gt; sonstige</li> </ul>	<input checked="" type="checkbox"/>	<input type="checkbox"/>  <input type="checkbox"/>  <input type="checkbox"/>  <input type="checkbox"/>  <input type="checkbox"/>  <input type="checkbox"/>  <input type="checkbox"/>	
-------	---	-------------------------------------	--	--

**2.4 Umweltqualitätsnormen (gemäß Anlagen 2 und 3 UVPG Nr. 2.3.9)**

	nein	ja	
<p>Sind durch das Vorhaben Gebiete betroffen, in denen nationale oder europäisch festgelegte<sup>2)</sup> Umweltqualitätsnormen bereits erreicht oder überschritten sind (gemäß Anlage 3 UVPG Nr. 2.3.9)? Falls betroffen, bitte unten näher erläutern.</p>	<input checked="" type="checkbox"/>	<input type="checkbox"/>	Art und Umfang der Betroffenheit
<p>Erläuterungen zum Gebiet, zu Umweltqualitätsnormen und zur Höhe der Überschreitung der Normen.</p>			

<sup>1)</sup> Da die Kriterien einer ständigen Fortschreibung und Aktualisierung bedürfen, wurde auf eine Auflistung verzichtet. Es wird beim BMU angeregt, eine relevante Liste zu erstellen und über das Internet zur Verfügung zu stellen.

### 3 Überblick über die Erheblichkeit möglicher Auswirkungen (gemäß Anlagen 2 und 3 UVPG Nr. 3)

		Kriterien für die Einschätzung der Auswirkungen						
Die möglichen <b>erheblichen</b> Auswirkungen auf die Schutzgüter sind anhand der unter Punkt B 1 und 2 gemachten Angaben zu beurteilen. Die Matrix dient nur dazu, einen Überblick über die näher zu behandelnden Punkte bei der Gesamteinschätzung unter Punkt 4 zu geben. Wenn in der Zeile für ein Schutzgut kein Eintrag erfolgt, ist dieses Schutzgut für die Einschätzung nicht maßgeblich.		Relativ hohes Ausmaß	Relativ geringe Wiederherstellbarkeit	Relativ große Schwere/Komplexität	Relativ hohe Wahrscheinlichkeit	Relativ lange Dauer	Relativ hohe Häufigkeit	grenzüberschreitend
3.1	Mensch, insbesondere die menschliche Gesundheit inkl. Erholungsnutzung (s. 1.7 bis 1.9, 1.11, 1.25, 1.26, 2.1.1 bis 2.1.4, 2.2.3, 2.2.5 bis 2.2.8, 2.2.18, 2.4)	<input type="checkbox"/>	<input type="checkbox"/>	<input type="checkbox"/>	<input type="checkbox"/>	<input type="checkbox"/>	<input type="checkbox"/>	<input type="checkbox"/>
3.2	Tiere (einschl. biologischer Vielfalt) (s. 1.2 bis 1.8, 1.10, 1.13 bis 1.15, 2.1.1, 2.2.1 bis 2.2.11, 2.2.19, 2.3.1, 2.3.8)	<input type="checkbox"/>	<input type="checkbox"/>	<input type="checkbox"/>	<input type="checkbox"/>	<input type="checkbox"/>	<input type="checkbox"/>	<input type="checkbox"/>
3.3	Pflanzen (einschl. biologischer Vielfalt)(s. 1.2 bis 1.5, 1.9, 1.13 bis 1.15, 2.1.1, 2.2.1 bis 2.2.11, 2.2.19, 2.3.1, 2.3.8)	<input type="checkbox"/>	<input type="checkbox"/>	<input type="checkbox"/>	<input type="checkbox"/>	<input type="checkbox"/>	<input type="checkbox"/>	<input type="checkbox"/>
3.4	Fläche / Flächenverbrauch(s. 1.2, 1.3)	<input type="checkbox"/>	<input type="checkbox"/>	<input type="checkbox"/>	<input type="checkbox"/>	<input type="checkbox"/>	<input type="checkbox"/>	<input type="checkbox"/>
3.5	Boden(s. 1.2 bis 1.5, 1.16 bis 1.18, 2.1.1, 2.1.5, 2.3.2)	<input type="checkbox"/>	<input type="checkbox"/>	<input type="checkbox"/>	<input type="checkbox"/>	<input type="checkbox"/>	<input type="checkbox"/>	<input type="checkbox"/>
3.6	Wasser(s. 1.5, 1.12, 1.13, 1.15, 2.1.1, 2.2.12 bis 2.2.16, 2.3.3 bis 2.3.5)	<input type="checkbox"/>	<input type="checkbox"/>	<input type="checkbox"/>	<input type="checkbox"/>	<input type="checkbox"/>	<input type="checkbox"/>	<input type="checkbox"/>
3.7	Luft(s. 1.7, 1.9, 2.1.1, 2.3.7)	<input type="checkbox"/>	<input type="checkbox"/>	<input type="checkbox"/>	<input type="checkbox"/>	<input type="checkbox"/>	<input type="checkbox"/>	<input type="checkbox"/>
3.8	Klima(s. 1.14, 2.1.1, 2.3.7)	<input type="checkbox"/>	<input type="checkbox"/>	<input type="checkbox"/>	<input type="checkbox"/>	<input type="checkbox"/>	<input type="checkbox"/>	<input type="checkbox"/>
3.9	Landschaft(s. 1.2 bis 1.5, 1.11, 2.1.1 bis 2.1.11, 2.3.6)	<input type="checkbox"/>	<input type="checkbox"/>	<input type="checkbox"/>	<input type="checkbox"/>	<input type="checkbox"/>	<input type="checkbox"/>	<input type="checkbox"/>
3.10	Kulturgüter(s. 2.1.7, 2.1.17)	<input type="checkbox"/>	<input type="checkbox"/>	<input type="checkbox"/>	<input type="checkbox"/>	<input type="checkbox"/>	<input type="checkbox"/>	<input type="checkbox"/>
3.11	Landwirtschaft (s. 2.1.1, 2.1.6)	<input type="checkbox"/>	<input type="checkbox"/>	<input type="checkbox"/>	<input type="checkbox"/>	<input type="checkbox"/>	<input type="checkbox"/>	<input type="checkbox"/>
3.12	Forstwirtschaft (s. 2.1.1, 2.1.6, 2.2.18, 2.2.19)	<input type="checkbox"/>	<input type="checkbox"/>	<input type="checkbox"/>	<input type="checkbox"/>	<input type="checkbox"/>	<input type="checkbox"/>	<input type="checkbox"/>
3.13	Fischerei (s. 2.1.6)	<input type="checkbox"/>	<input type="checkbox"/>	<input type="checkbox"/>	<input type="checkbox"/>	<input type="checkbox"/>	<input type="checkbox"/>	<input type="checkbox"/>
3.14	Wasserwirtschaft (s. 2.1.1, 2.1.12 bis 2.2.16)	<input type="checkbox"/>	<input type="checkbox"/>	<input type="checkbox"/>	<input type="checkbox"/>	<input type="checkbox"/>	<input type="checkbox"/>	<input type="checkbox"/>
3.15	Sonstige Sachgüter (s. 2.1.1, 2.1.7, 2.1.10)	<input type="checkbox"/>	<input type="checkbox"/>	<input type="checkbox"/>	<input type="checkbox"/>	<input type="checkbox"/>	<input type="checkbox"/>	<input type="checkbox"/>
3.16	Wechselwirkungen zwischen Schutzgütern	<input type="checkbox"/>	<input type="checkbox"/>	<input type="checkbox"/>	<input type="checkbox"/>	<input type="checkbox"/>	<input type="checkbox"/>	<input type="checkbox"/>

**4 Gesamteinschätzung der Auswirkungen des Vorhabens (gemäß Anlagen 2 und 3 UVPG Nr. 3)**

<p>Besteht die Möglichkeit, dass von dem Vorhaben aufgrund der oben beschriebenen Auswirkungen <b>erhebliche und nachteilige</b> Auswirkungen auf die Umwelt ausgehen?                  Wenn ja, UVP-Pflicht.</p> <p><b>Wird dies verneint, ist dies zusammenfassend zu begründen.</b>                  Diese Gesamteinschätzung kann vom Vorhabenträger vorbereitet werden. Zuständig für die Entscheidung ist letztendlich die Genehmigungsbehörde.</p> <p>Die Begründung soll die Einschätzung der Erheblichkeit möglicher Auswirkungen des Vorhabens enthalten und erläutern, warum aus Sicht des Vorhabenträgers bzw. der Genehmigungsbehörde keine erheblichen nachteiligen Umweltauswirkungen zu erwarten sind. Erst die argumentative Zusammenfassung der einzelnen Teile des Prüfkataloges ermöglicht eine Einschätzung der Erheblichkeit möglicher Auswirkungen und eine Gesamteinschätzung.</p> <p>Gemäß Anlage 3 UVPG Nr. 3.6 sind die erheblichen Auswirkungen im Zusammenwirken mit den Auswirkungen anderer bestehender und zugelassener Vorhaben der gleichen Straßengruppe zu beurteilen.</p> <p>Der Möglichkeit, die Auswirkungen wirksam zu vermindern, ist Rechnung zu tragen (gemäß Anlage 3 UVPG Nr. 3.7)</p>	<p>nein</p> <p><input checked="" type="checkbox"/></p> <p>fortführend Bekannt- machung im Staats- anzeiger</p>	<p>ja (UVP-Pflicht)</p> <p><input type="checkbox"/></p>
<p><b>Erläuterungen zu 4 / Zusammenfassung</b></p> <p>Es sind keine erheblichen oder nachteiligen Auswirkungen auf die Umwelt zu erwarten, da:</p> <ul style="list-style-type: none"> <li>• es sich um den Ausbau einer bestehenden Ortsdurchfahrt ohne Änderung der Streckenführung handelt,</li> <li>• sich keine Änderung des Verkehrsaufkommens infolge dieser Maßnahme ergibt,</li> <li>• kein Gehölzverlust zu verzeichnen ist,</li> <li>• keine Erhöhung der Versiegelung erfolgt,</li> <li>• keine ökologisch oder kulturell wertvollen Flächen beansprucht werden,</li> <li>• keine negativen Auswirkung auf den Schutzzweck des Landschaftsschutzgebietes oder das Trinkwasserschutzgebiet zu erwarten sind.</li> </ul>		