

WEA Be 02
 RW: 390878
 HW: 5491565

LEGENDE / ZEICHENERKLÄRUNG

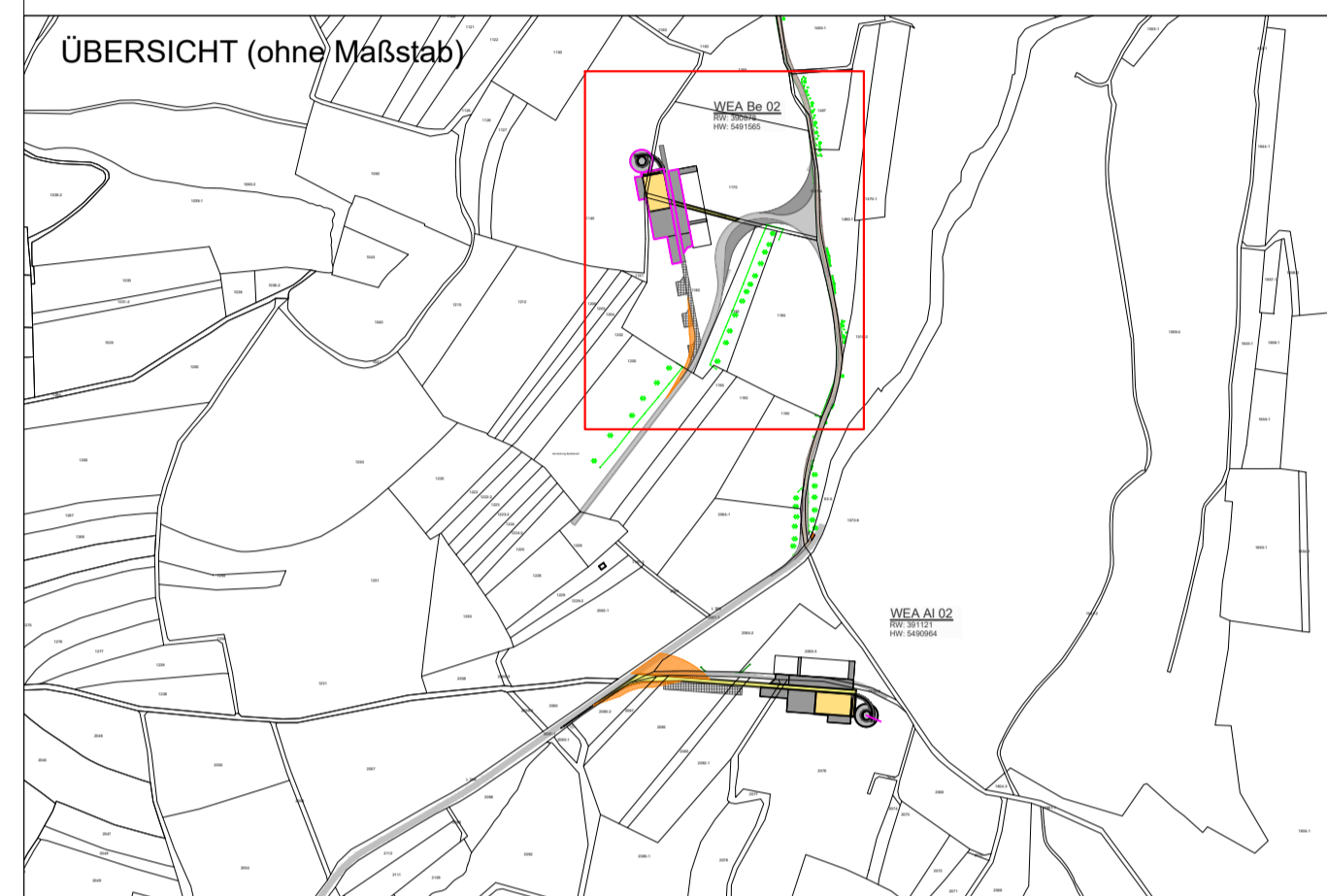
TECHNISCHE PLANUNG

| | | | |
|--|---------------------------------------|--|------------------|
| | Fundament Windenergieanlage (Ø 24,50) | | Abtrag Böschung |
| | Turmmuffahrung | | Auftrag Böschung |
| | Kranstellfläche (dauerhaft) | | |
| | Wege- / Verkehrsflächen (dauerhaft) | | |
| | Wege- / Verkehrsflächen (temporär) | | |
| | mobiler Plattenweg (temporär) | | |
| | Aushublager (temporär) | | |
| | Überschwenkbereiche | | |

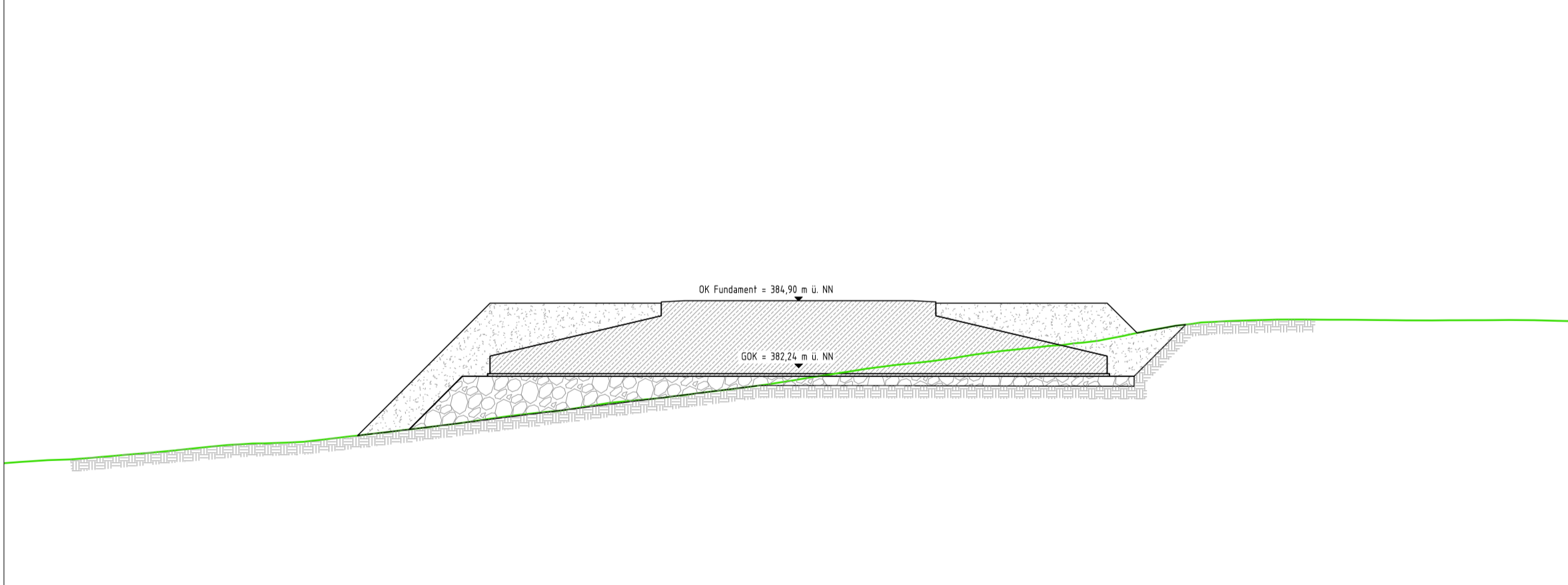
VORH. INFRASTRUKTUR / BESTAND

| | | | |
|--|-------------------|--|----------------|
| | Flurstücksgrenzen | | Bewuchsgrenzen |
| | Flurstücksnummer | | |
| | Bestandswege | | |

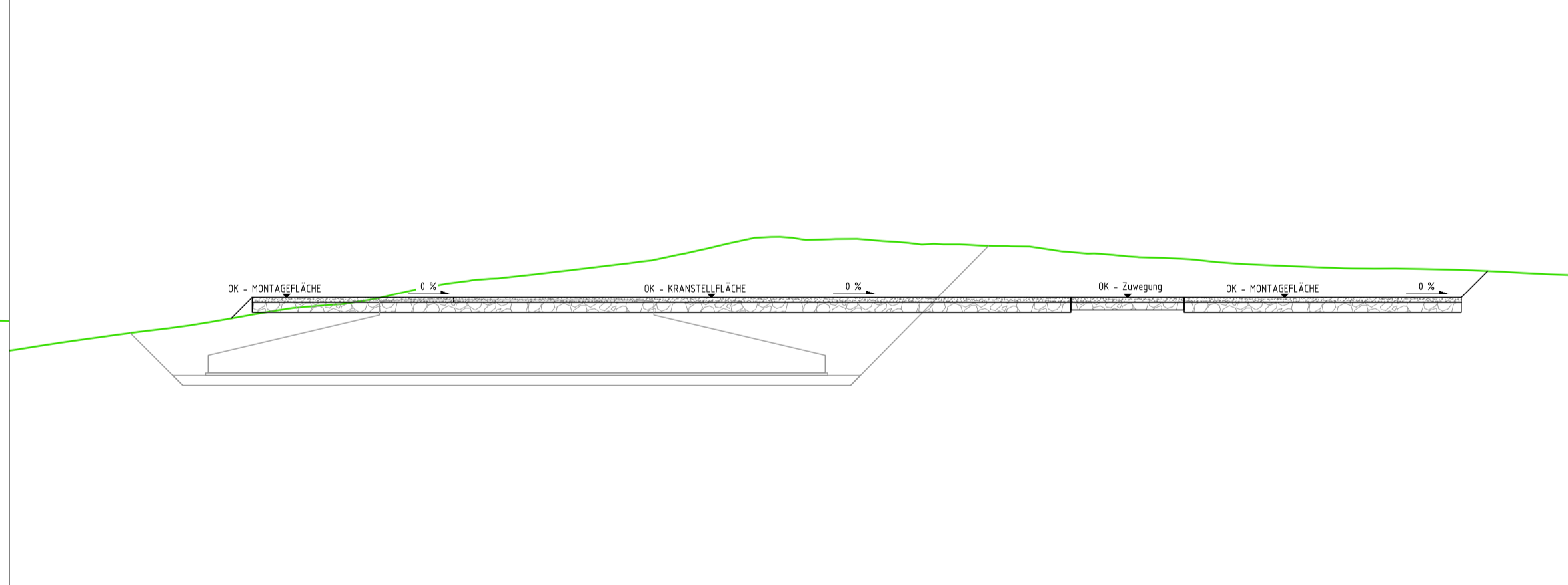
DIE DARSTELLUNG DER BESTANDSLEITUNGEN & SPARTEN IST LEDIGLICH INFORMATIV. DIE TATSÄCHLICHE LAGE KANN ABWEICHEN.




D-D (1 : 200)



E-E (1 : 200)



F-F (1 : 250)



PROJEKT
AGL - Windpark Altenglan
 Neubau von 2 Windenergieanlagen inkl. Infrastruktur

PLANINHALT
Lage- und Schnittansichten
 WEA-Be02

| | | | |
|--|---|-------------------------------------|----------------------------|
| PLANSTATUS Genehmigungsplanung | PLANNUMMER AGL_G_sc_WEA-Be02-001 | INDEX . | DATUM 30.04.2020 |
| MAßSTAB 1:1250/250/200 | GEZ. Sieber | GEPR. Broekelschen / Leib | |
| PAPIERFORMAT DIN A1 | KOORDINATENSYSTEM ETRS89 / UTM zone 32N | | |



BayWa r.e. Wind GmbH
 Arabellastr. 4
 81925 München

ENTWURFSVERFASSER(IN)
Dipl.-Ing. (TH) Angelika Hiebsch
 Ludwig-Jahn-Str. 13
 06773 Gräfenhainchen

.....
 DATUM

.....
 UNTERSCHRIFT