







Legende




-  geplante Deichtrasse
-  provisorische Lagerfläche
-  Zufahrt

Grundeigentum



-  Privat
-  Öffentlich
-  laufende Nummer privat/ öffentlich

temporärer Grundeigentum

Lagerflächen - Zufahrten

-  Privat
-  Öffentlich
-  laufende Nummer privat/ öffentlich

Baustelleneinrichtungsfäche

-  Privat
-  Öffentlich

Flurstücksnummer s. Liste

| Index | Änderung | Datum | Bearbeitet | Geprüft |
|-------|----------|-------|------------|---------|
| | | | | |
| | | | | |
| | | | | |

PROJEKT HOCHWASSERSCHUTZ RHEIN
Deichertüchtigung Engers

| | | |
|---|--|---|
| Bauherr  Regionalstelle Wasserwirtschaft, Abfallwirtschaft, Bodenschutz Kurfürstenstraße 12-14 55668 Koblenz | vertreten durch Regionalstelle Wasserwirtschaft, Abfallwirtschaft, Bodenschutz Kurfürstenstraße 12-14 55668 Koblenz | Dat. Datum Koblenz, 17.06.2019 gez. i.A. Baudirektor Thomas Müller Unterschrift |
| PLANER H ₂ R - INGENIEURE HÜHMANN, RÜHMEL, HAUPENTHAL Bachstraße 45 53498 Bad Breisig |  INGENIEURE HÜHMANN, RÜHMEL, HAUPENTHAL Tel. 0 26 33 / 475 997-0 Fax. 0 26 33 / 475 997-20 web. www.h2r-ing.de | Aufgestellt: Bad Breisig, 17.06.2019 gez. Dipl.-Ing. M. Rummel Unterschrift |
| GENEHMIGUNGSPLANUNG | | |
| PLAN Lageplan Grundeigentum Ausschnitt 2 | | Bearbeitet: J. Wierschen Geprüft: M. Rummel Format: 1350 x 594 mm Maßstab: 1 : 1000 Datum: 01.03.2019 |
| Projekt-Nr. 14-247 | Plan-Nr. 14247-G-005 | Index |

\projekt\2019\14-247\planung\grundbesitzplan\14-247-g-005.dwg
 17.08.2019