

3

(siehe Plan Nr. 14247-G-0.06)







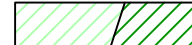




2

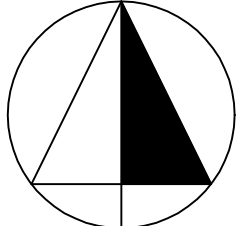
(siehe Plan Nr. 14247-G-0.05)



(siehe Plan Nr. 14247-G-0.04)


Legende

-  geplante Deichtrasse
-  provisorische Lagerfläche
-  Zufahrt
- Grunderwerb**
-  Privat
-  Öffentlich
-  laufende Nummer privat/ öffentlich
- temporärer Grunderwerb**
- Lagerflächen - Zufahrten - Artenschutzflächen - Ausgleichsflächen**
-  Privat
-  Öffentlich
-  laufende Nummer privat/ öffentlich
- Baustelleneinrichtungsfläche**
-  Privat
-  Öffentlich



A	Anpassung Grunderwerbs- / temporäre Grunderwerbsflächen	09.09.2019	J. Wierschen	M. Rummel
Index	Änderung	Datum	Bearbeitet	Geprüft

PROJEKT
HOCHWASSERSCHUTZ RHEIN
 Deichertüchtigung Engers

Bauherr
 vertreten durch
 Regionalstelle Wasserwirtschaft,
 Abfallwirtschaft, Bodenschutz
 Kurfürstensstraße 12-14
 56068 Koblenz

Koblenz, 09.09.2019
 Ort, Datum
 Unterschrift

PLANER
 H₂R - INGENIEURE
 HÜHMANN, RUMMEL, HAUPENTHAL

 **INGENIEURE**
 HÜHMANN | RUMMEL | HAUPENTHAL
 Tel. 0 26 33 / 475 997-0
 Fax. 0 26 33 / 475 997-20
 web. www.h2r-ing.de

Bad Breisig, 09.09.2019
 Ort, Datum
 Unterschrift

GENEHMIGUNGSPLANUNG

Bearbeitet J. Wierschen
 Geprüft M. Rummel
 Format 1350 x 594 mm
 Maßstab 1 : 2.000
 Datum 01.03.2019

PLAN
 Lageplan
 Grunderwerb
 Übersicht

Projekt-Nr.	14-247	Plan-Nr.	14247-G-0.03	Index	A
-------------	--------	----------	--------------	-------	---

K:\projekte\1314_14_147\genuehmigung\genuehmigungsp... 17.06.2019