









**Legende:**

-  FE-Netz
-  Auenlehm
-  Flusskiese
-  Deichkörper
-  Übergang Nieder-/Mittelterrasse
-  Überflutung
-  Grundwasserspiegel bei Flutung des Hochwasserrückhalteraums
-  Grundwasserspiegel bei Mittelwasser

<b>BGS UMWELT</b> Tel (0 61 51) 94 56-0 • Fax (0 61 51) 94 56-80 <small>Brandt Gerdes Sitzmann Umweltplanung GmbH</small> www.bgs Umwelt.de • info@bgs Umwelt.de <small>An der Eschollmühle 28 • D-64297 Darmstadt</small>		Anlage:
		<b>A3</b>
Projekt:		Maßstab:
Hydrogeologisches Gutachten Nahedeiche, 2. BA Sponshcim Deichrückverlegung		o.M.
Planbezeichnung:		Datei: 5085-034.dwg
Vertikalschnitt durch das Grundwassermodell		Layout: Anlage A3
		Bearb.: Spi.
Auftraggeber:	BGS UMWELT Darmstadt, den	Gez.: Kes.
		Datum: Dez. 2014
		Projekt- nummer: 5085