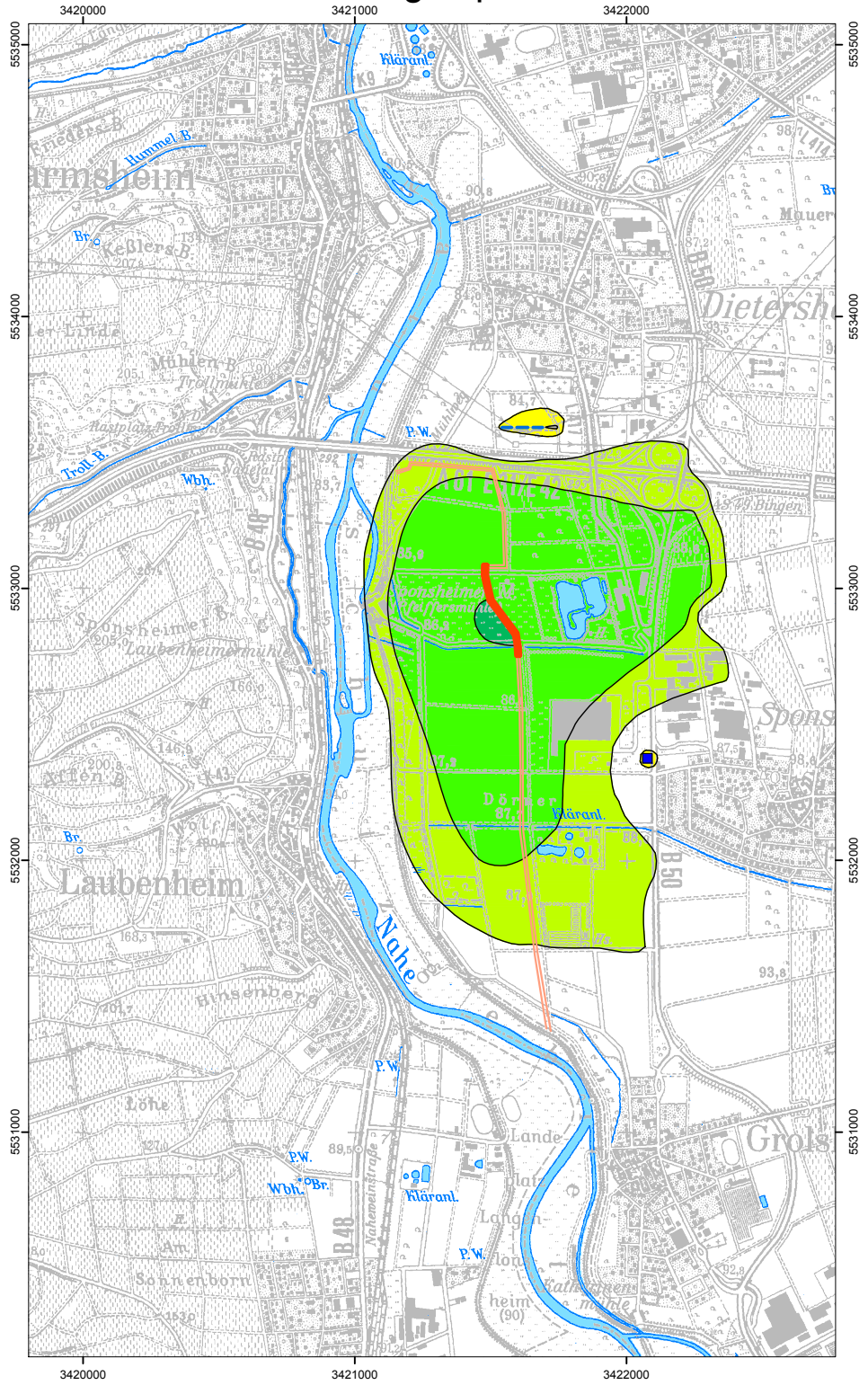
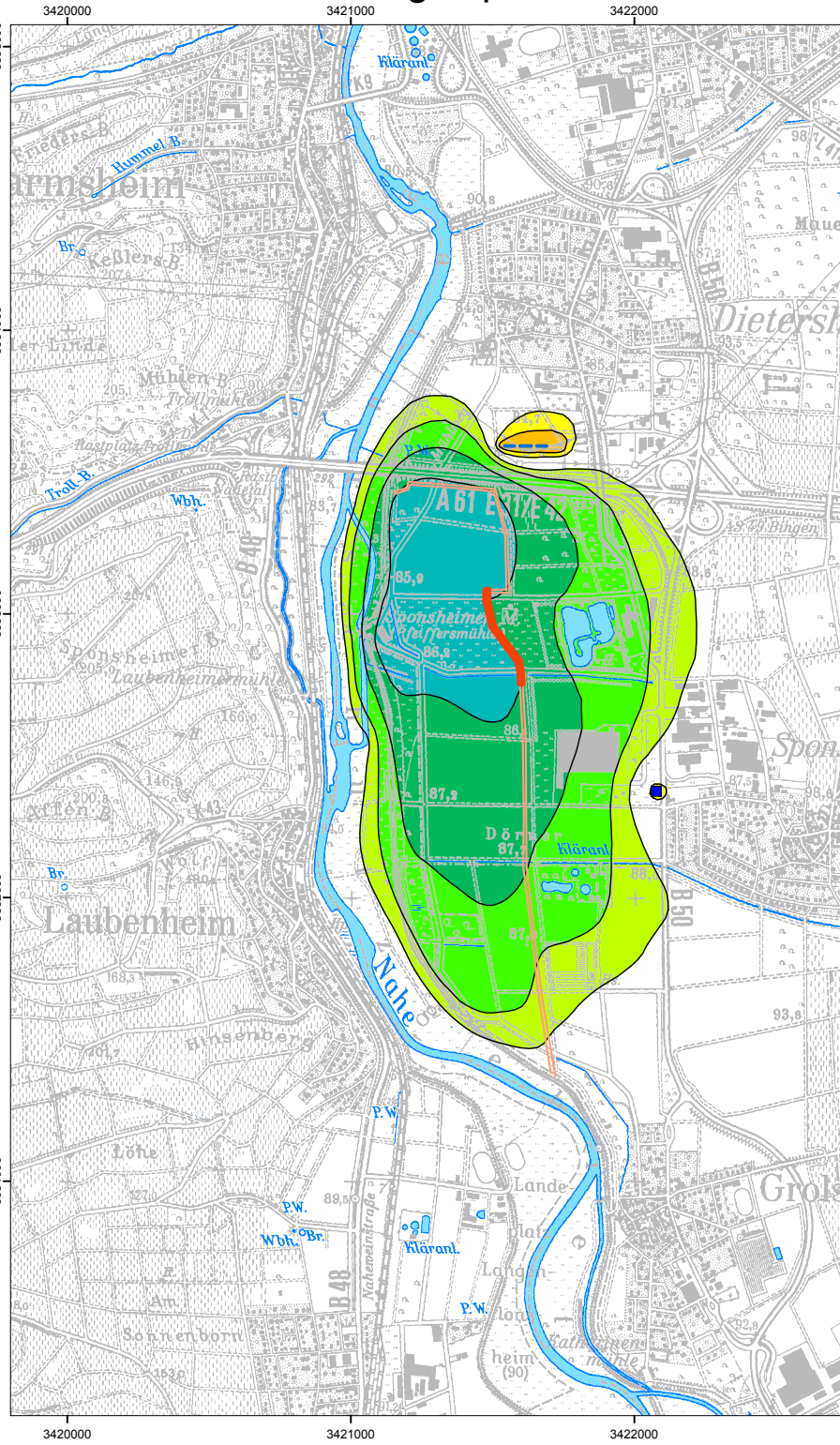
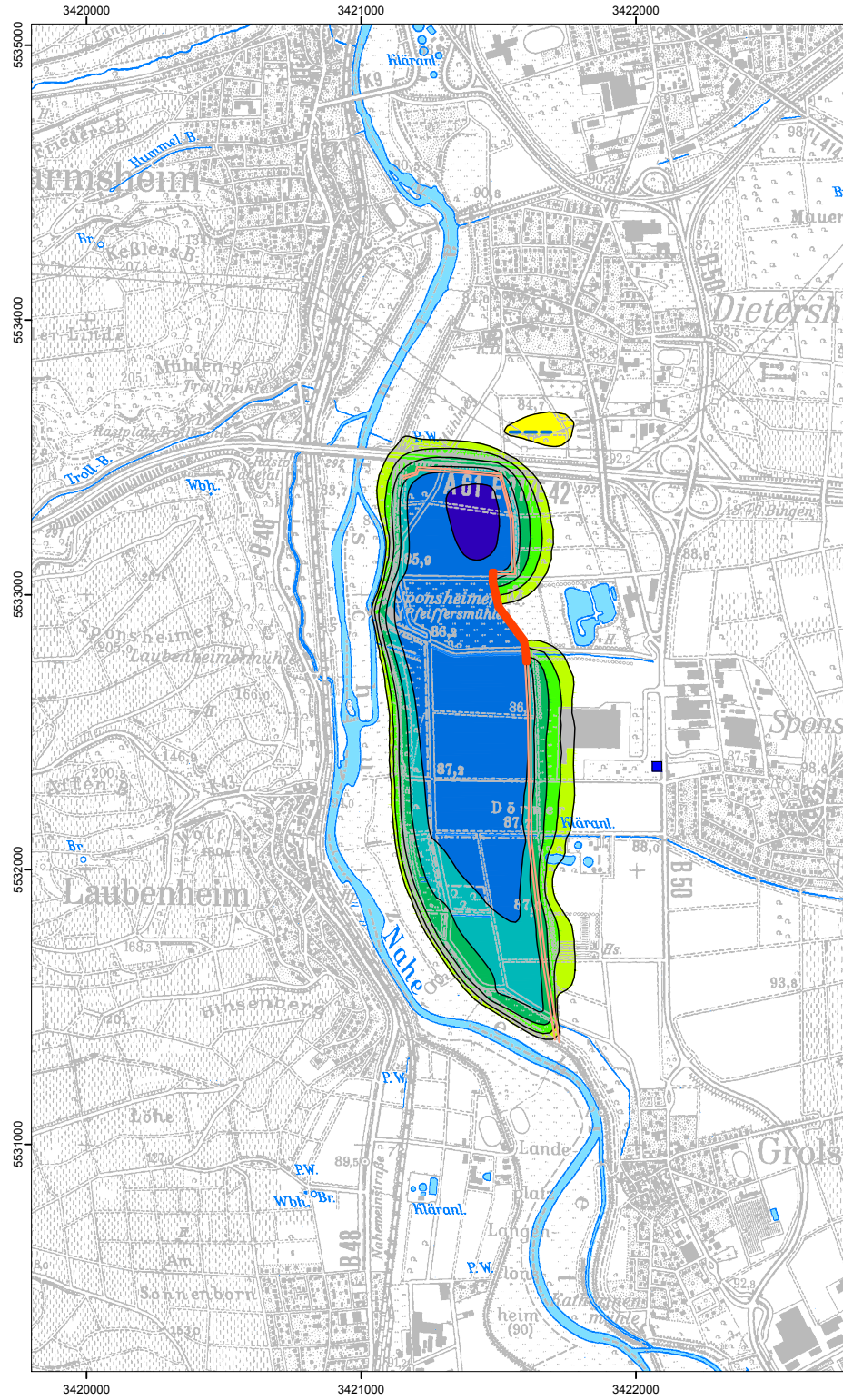


maximaler Poldereinstau

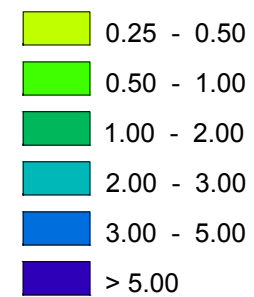
3,5 Tage später

14 Tage später

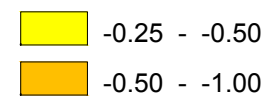


Legende:

Aufhöhung des Grundwassers [m]:



Absenkung des Grundwassers [m]:



- Deich
- Dichtwand
- Rigole Dietersheim
- Brunnen

BGS UMWELT Tel (0 61 51) 94 56-0 • Fax (0 61 51) 94 56-80 Brandt Gerdes Sitzmann Umweltplanung GmbH info@bgs Umwelt.de An der Eschmühle 28 • D-64297 Darmstadt		Anlage: 8.3
Projekt: Hydrogeologisches Gutachten Nahedeiche, 2. BA Sponshheim Deichrückverlegung		Maßstab: 1:25.000
Planbezeichnung: Veränderung der Grundwasserstände bei Deichneubau und gezielten Kompensationsmaßnahmen - Lösungsvariante - HQ 100 bei optimierten Pumpbetrieb		Datei: 5085-040.dwg Layout: Anlage 8.3 Bearb.: Spi.
Auftraggeber:	BGS UMWELT Darmstadt, den	Gez.: Kes. Datum: Dez. 2015 Projekt- nummer: 5085