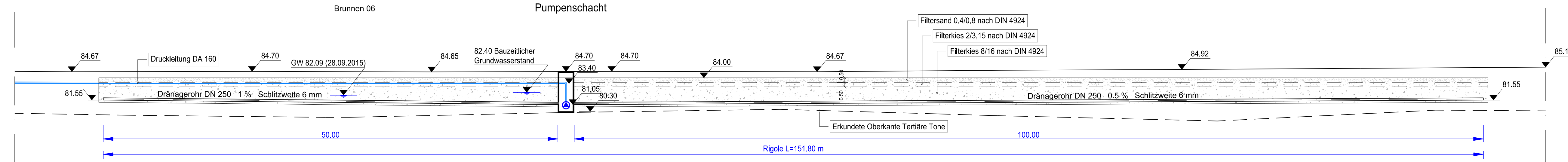
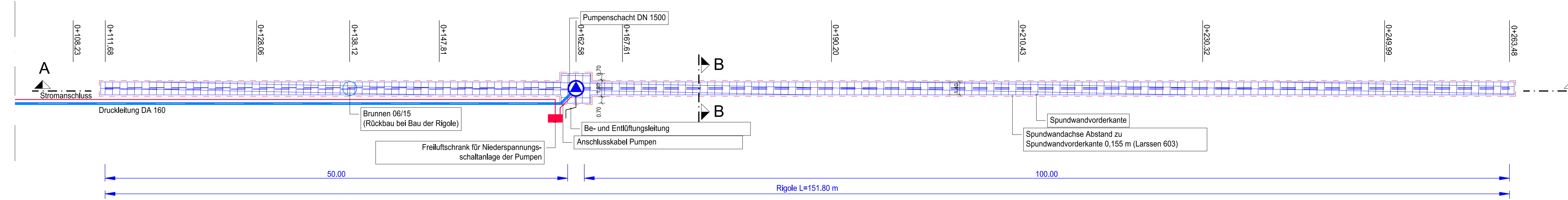


Schnitt A- A



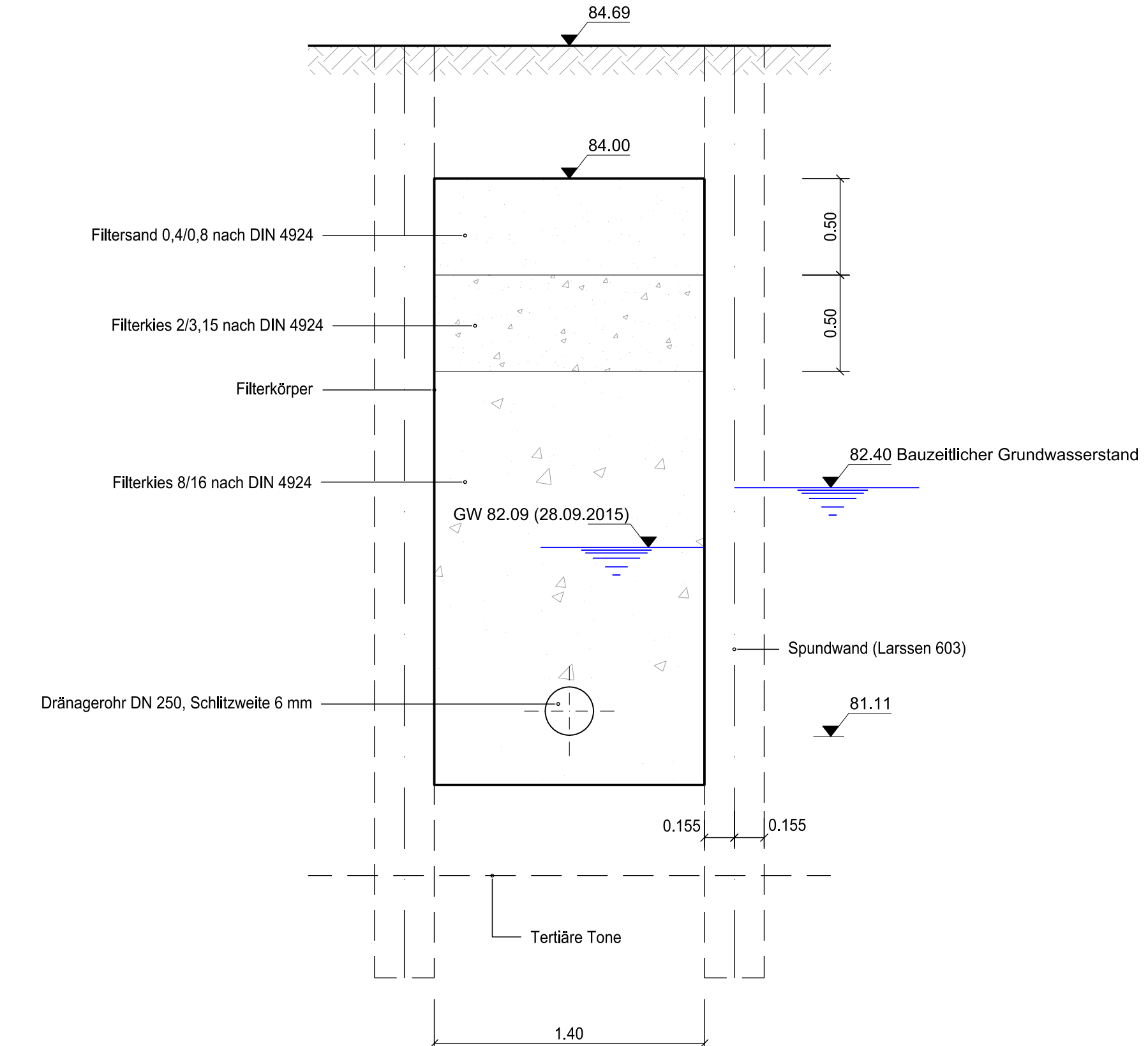
Draufsicht

Rigole zum Schutz der Ortslage Dietersheim Förderleistung bis zu 40 l/s



Schnitt B - B

Maßstab 1:25



		Bauherr STRUKTUR- UND GENEHMIGUNGSDIREKTION SÜD 01.12.2016 i.A. Dr.-Ing. Thomas Bettmann Datum, Unterschrift, OBR																									
Regionalstelle Wasserwirtschaft, Abfallwirtschaft, Bodenschutz Kleine Langgasse 3 55116 Mainz																											
Projekt Nahe Deiche, 2. BA, Sponsheim Deichrückverlegung																											
Planinhalt Grundriss und Schnitte Rigole Dietersheim																											
Planverfasser Holger Bauer Holger Bauer Dipl.-Ing. (FH) 64291 Darmstadt Fon: 06151 - 9928413 www.bauer-iv.de 01.12.2016 Dipl.-Ing. (FH) Holger Bauer Datum, Unterschrift		Planstatus Genehmigung <table border="1"> <thead> <tr> <th></th> <th>Datum</th> <th>Zeichen</th> </tr> </thead> <tbody> <tr> <td>Gezeichnet</td> <td>Mai 2016</td> <td>Stumpf</td> </tr> <tr> <td>Bearbeitet</td> <td>Mai 2016</td> <td>Bauer</td> </tr> <tr> <td>Geprüft</td> <td>01.12.2016</td> <td>Bauer</td> </tr> <tr> <td>Projekt-Nr.</td> <td>025</td> <td></td> </tr> <tr> <td>Stand</td> <td>01.12.2016</td> <td></td> </tr> <tr> <td>Maßstab</td> <td>1:250, 1:25</td> <td></td> </tr> <tr> <td>5.6.1</td> <td>025-G-5.6.1</td> <td></td> </tr> </tbody> </table>			Datum	Zeichen	Gezeichnet	Mai 2016	Stumpf	Bearbeitet	Mai 2016	Bauer	Geprüft	01.12.2016	Bauer	Projekt-Nr.	025		Stand	01.12.2016		Maßstab	1:250, 1:25		5.6.1	025-G-5.6.1	
	Datum	Zeichen																									
Gezeichnet	Mai 2016	Stumpf																									
Bearbeitet	Mai 2016	Bauer																									
Geprüft	01.12.2016	Bauer																									
Projekt-Nr.	025																										
Stand	01.12.2016																										
Maßstab	1:250, 1:25																										
5.6.1	025-G-5.6.1																										