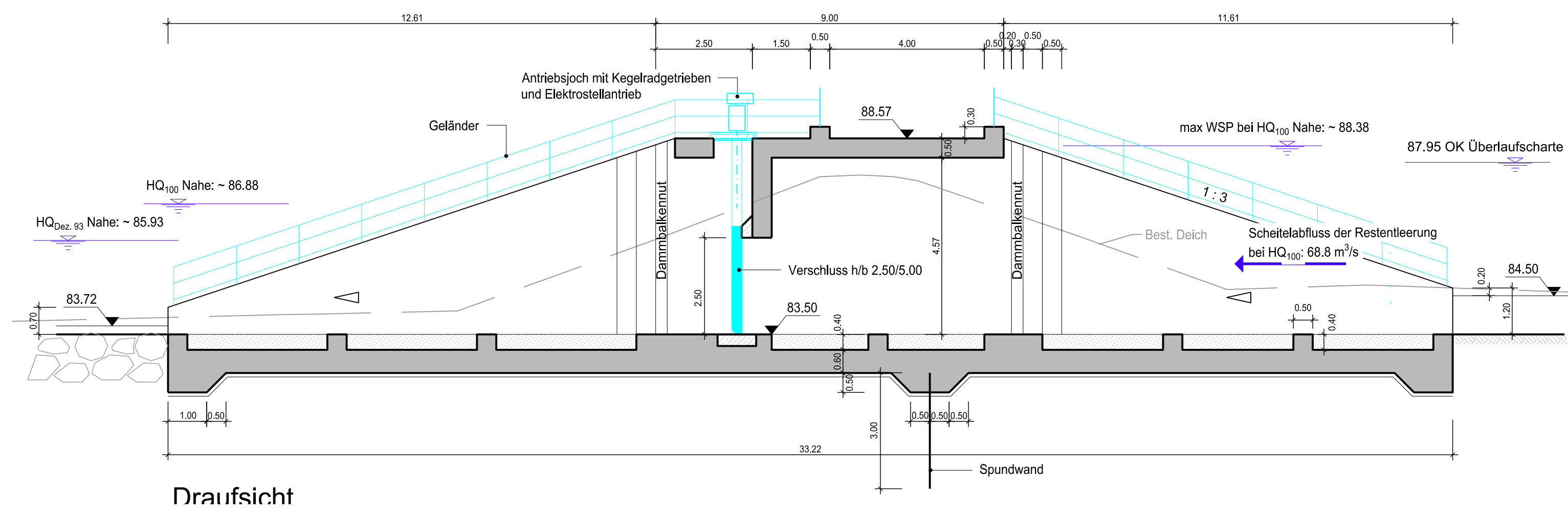


Entleerungsbauwerk

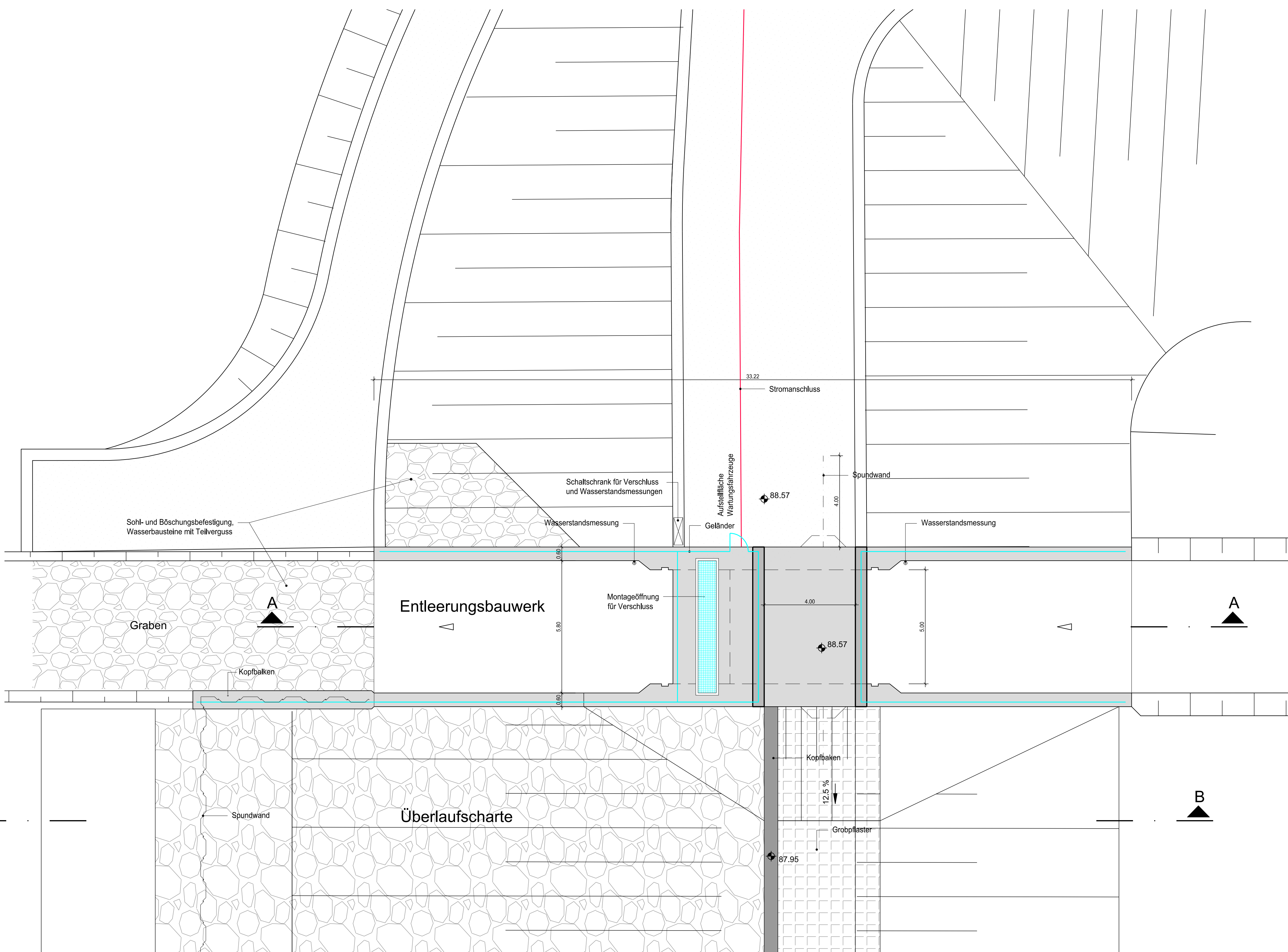
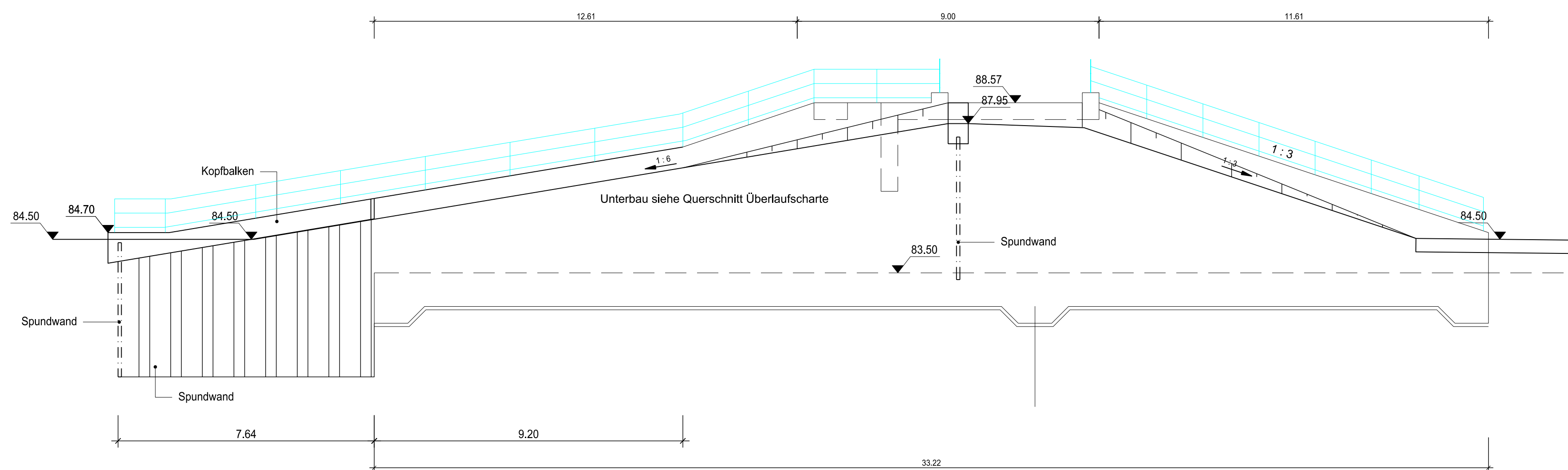
Schnitt A - A

Station 0+701



Draufsicht

Schnitt B - B



Rheinland-Pfalz
 STRUKTUR- UND GENEHMIGUNGSDIREKTION SÜD
 01.12.2016
 i.A. Dr.-Ing. Thomas Bettrmann
 Datum, Unterschrift, OBR

Regionalstelle Wasserwirtschaft, Abfallwirtschaft, Bodenschutz
 Kleine Langgasse 3
 55116 Mainz

Nahe Deiche, 2. BA, Sponsheim Deichrückverlegung
 Draufsicht und Schnitte Entleerungsbauwerk

Genehmigung		Datum	Zeichen
Gezeichnet	März 2014	Stumpf	
Bearbeitet	März 2014	Bauer	
Geprüft	01.12.2016	Bauer	
Projekt-Nr.	025		
Stand	01.12.2016		
Maßstab	1:100		
5.3	025-G-5.3		

Plan-Nr. Kürzel

Planverfasser
Infrastrukturplanung und Wasserbau
 Holger Bauer Dipl.-Bauingenieur
 Weiterstädter Straße 18
 64291 Darmstadt
 Fon: 06151 - 9928413
 www.bauer-iw.de
 01.12.2016
 Dipl.-Ing. (FH) Holger Bauer
 Datum, Unterschrift