Zulaufscharte
Schnitt A - A

M = 1: 100 / 100

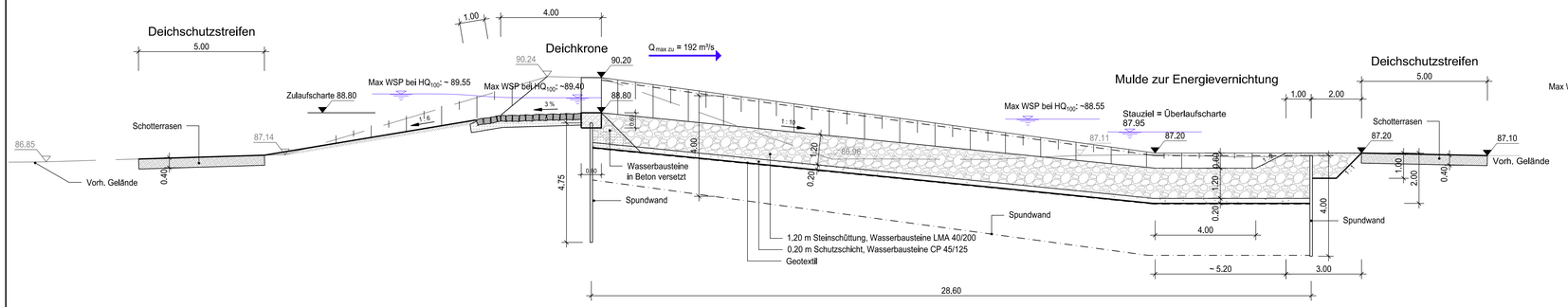

Schnitt B - B

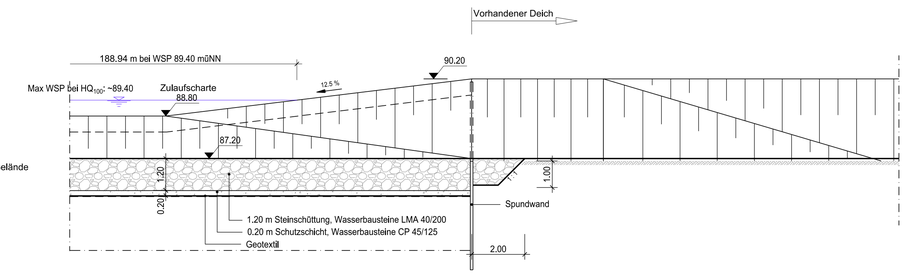

Lageplan Zulaufscharte

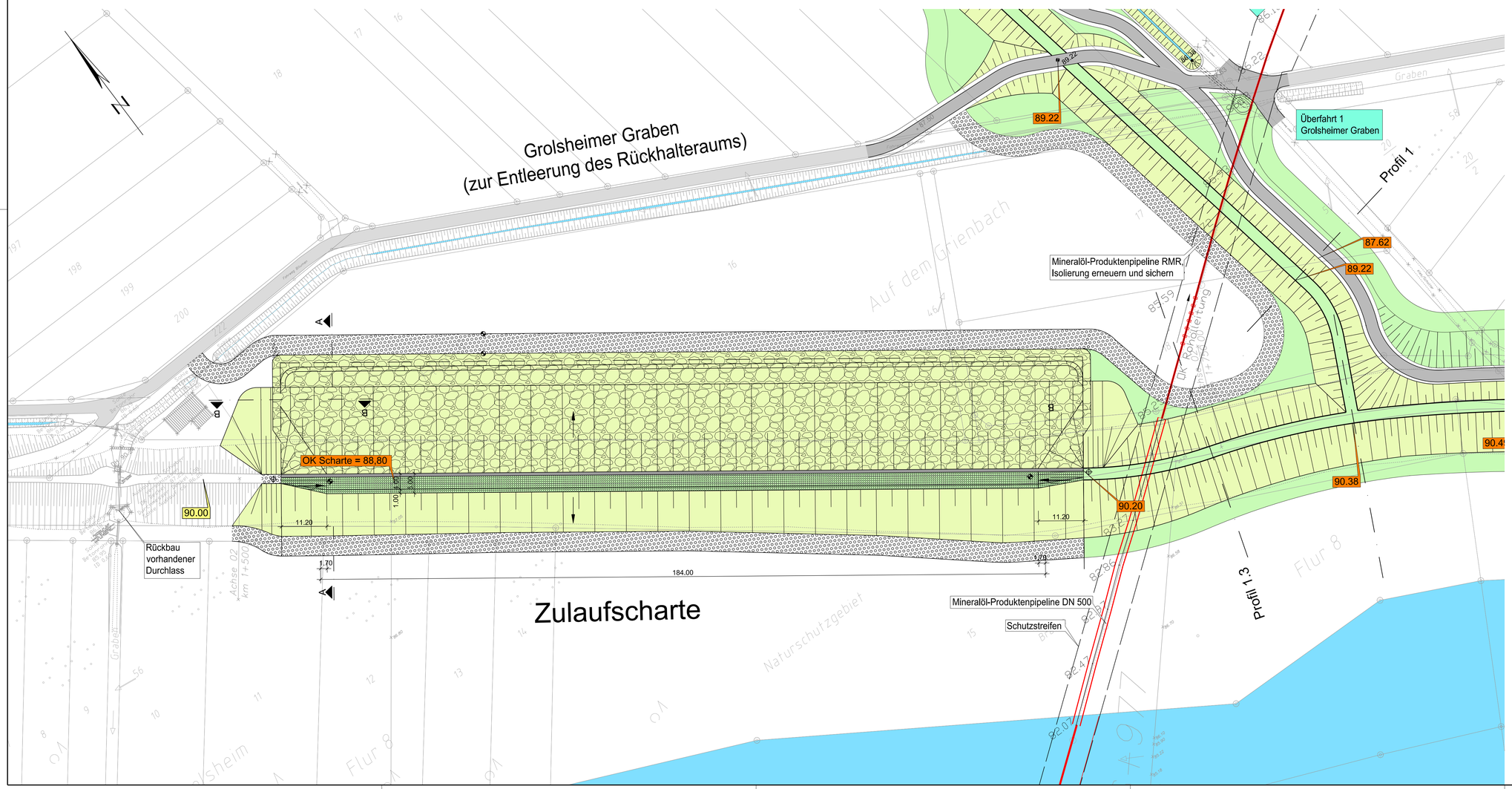

Legende:

- Deichkrone / Deichschutzstreifen
- Deichschutzstreifen Schotterrasen
- Bohrpfahlwand geplant
- Böschung
- Grünfläche
- Sohle Graben geplant
- Deichverteidigungsweg Asphalt geplant
- Wirtschaftswege unbefestigt Bestand
- Wirtschaftswege Asphalt Bestand
- 87.60 — Bestandshöhen
- 89.22 — Geplante Höhen
- Altlasten Fläche
- Altlasten punktuell
- 1,87 Mio cbm — Rückhaltevolumen bezogen auf max WSP bei HQ 100
- Blatt 5 — Blatteinteilung Lagepläne Maßstab 1:1000

Bauherr

RheinlandPfalz
STRUKTUR- UND GENEHMIGUNGSDIREKTION SÜD

01.12.2016 gez. i.A. Dr.-Ing. Thomas Bettmann
Datum, Unterschrift, OBR

Regionalstelle Wasserwirtschaft, Abfallwirtschaft, Bodenschutz
Kleine Langgasse 3
55116 Mainz

Projekt
Nahe Deiche, 2. BA, Sponsheim Deichrückverlegung

Planinhalt
Lageplan und Schnitte Zulaufscharte

Planverfasser

Infrastrukturplanung und Wasserbau

Holger Bauer Diplom-Bauingenieur
Weiterstädter Straße 18
64291 Darmstadt
Fon: 06151 - 9928413
www.bauer-iw.de

01.12.2016 gez. Dipl.-Ing. (FH) Holger Bauer
Datum, Unterschrift

Planstatus
Genehmigung

	Datum	Zeichen
Gezeichnet	März 2014	Stumpf/Abels
Bearbeitet	März 2014	Bauer
Geprüft	01.12.2016	Bauer
Projekt-Nr.	025	
Stand	01.12.2016	
Maßstab	1:500, 1:100	

Plan-Nr. 5.1 — Kürzel 025-G-5.1