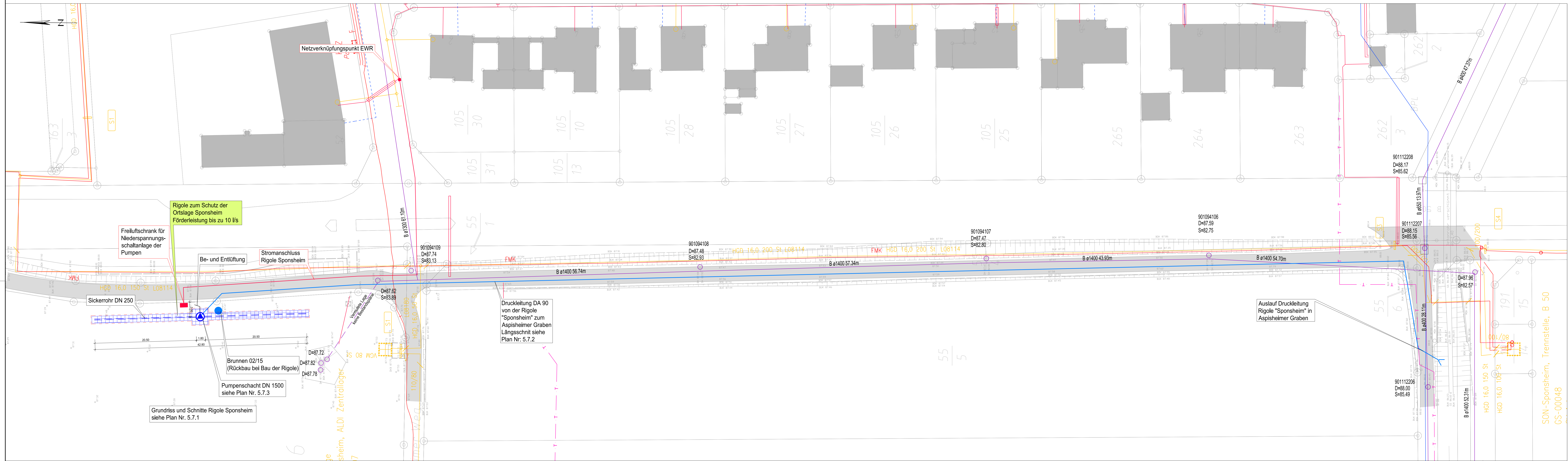
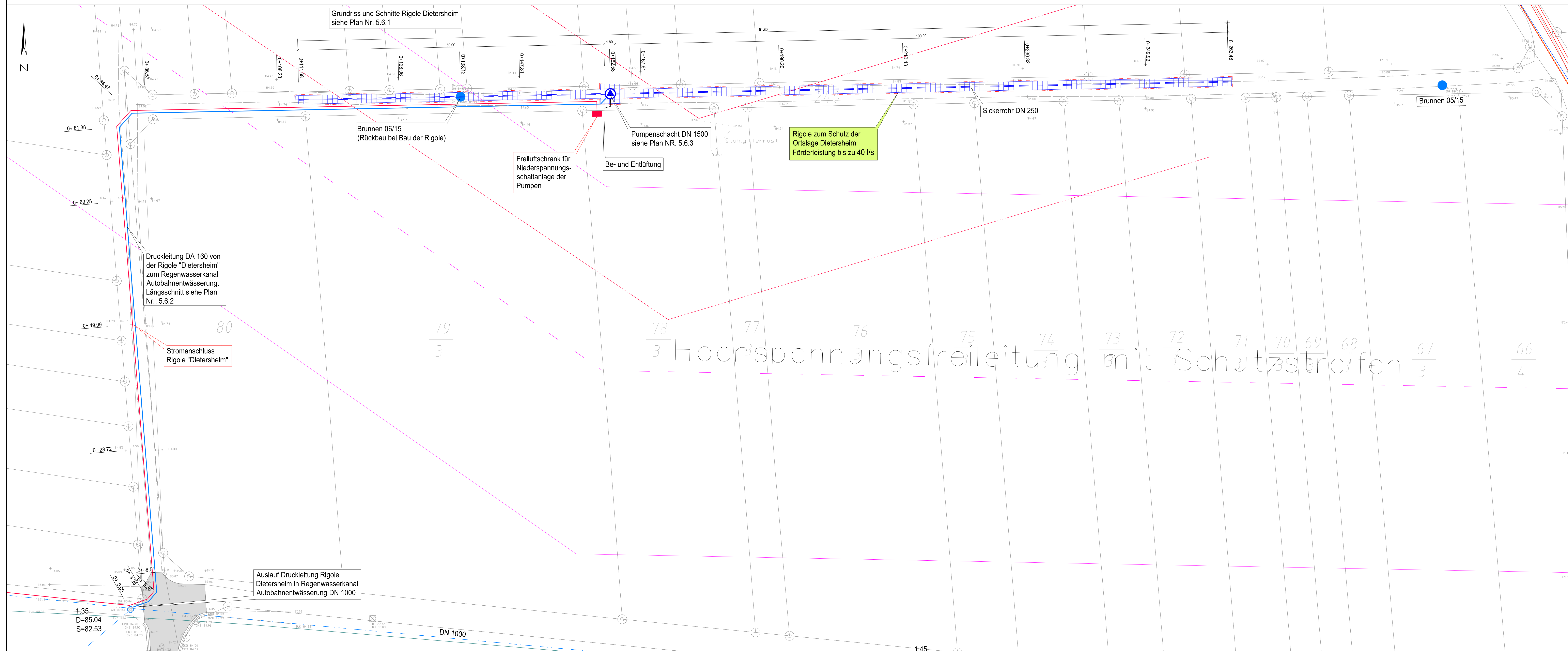


Lageplan Schutzmaßnahme Ortslage Sponsheim



Lageplan Schutzmaßnahme Ortslage Dietersheim



Legende:

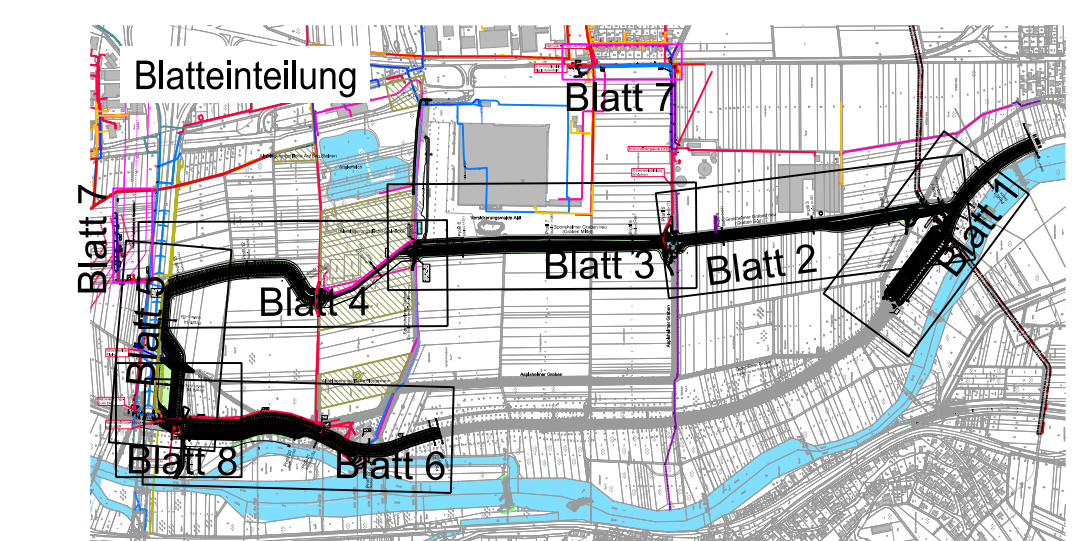
- Deichkrone / Deichschutzstreifen
- Deichschutzstreifen Schotterrassen
- Bohrpfahlwand geplant
- Böschung
- Grünfläche
- Sohle Graben geplant
- Deichverdriftungsweg Asphalt geplant
- Wirtschaftsweg unbefestigt Bestand
- Wirtschaftsweg Asphalt Bestand
- Bestandshöhen
- Geplante Höhen
- Alllasten Fläche
- Alllasten punktuell
- Rückhaltevolumen bezogen auf max WSP bei HQ 100
- Blatt 5
- Blatteinteilung Lagepläne Maßstab 1:1000

Legende Trassen Bestand

- Strom (EWR)
- Strom Vermessung
- Telekom
- Wasser Stadtwerke Bingen
- Wasser Vermessung
- Glasfaser NGN Fibernetzwerk
- Steuerkabel (Autobahnamt Montabaur)
- Bahnstrom 110 KV
- Gas Hochdruck RWE
- Gas Mitteldruck RWE
- Fernmeldekabel RWE
- RMR Schutzstreifen
- RMR Trasse DN 500
- RMR Nachrichtenkanal
- Bestand Mischwasserkanal
- ABA Montabaur Entwässerung A61

Legende Trassen Planung

- Strom (EWR / Stromanschluss des Betreibers)



Hochspannungsfreileitung mit Schutzstreifen

Rheinland-Pfalz
 STRUKTUR- UND GEMEINDEUNTERSUCHUNGS-DIREKTION SÜD
 01.12.2016 I.A. Dr.-Ing. Thomas Balm, BSc.
 Datum, Unterschrift, OBR

Regionalstelle Wasserwirtschaft, Abfallwirtschaft, Bodenschutz
 Kleine Langgasse 3
 55116 Mainz

Projekt: Nahe Deiche, 2. BA, Sponsheim Deichrückverlegung
 Planinhalt: Lageplan Blatt 7 Schutzmaßnahmen
 Planverfasser: Holger Bauer
 Planstatus: Genehmigung

Gezeichnet	Datum	Zeichen
Bearbeitet	Sept. 2014	Stumpf/Abels
Geprüft	01.12.2016	Bauer
Projekt-Nr.	025	
Stand	01.12.2016	
Maßstab	1:250	

01.12.2016 Dipl.-Ing. (FH) Holger Bauer
 Datum, Unterschrift

1.1.7
 Datum, Unterschrift

Plan-Nr. 025-G-1.1.7
 Kürzel