





Dienststelle:	<u>LBM Diez</u>		
Neubau der			
Ausbau der	<u>K 033</u>		
Projekt-Nr.:	A.14-18-0034		
von VNK	<u>5311 078</u>	bis NNK	<u>5311 075</u>
von Bau-km	<u>0,000</u>	bis Bau-km	<u>0,535</u>
Baulänge:	<u>535 m</u>		
Nächster Ort:	<u>Oberwambach</u>		
Landkreis:	<u>Altenkirchen</u>		
Genehmigungsbehörde:	<u>Obere Naturschutzbehörde (SGD Nord)</u>		
<p>Prüfkatalog zur Ermittlung der UVP-Pflicht von Straßenbauvorhaben</p> <p><input type="checkbox"/> Teil A: Prüfung der UVP-Pflicht aufgrund der Art und des Umfanges des Vorhabens gemäß §§ 6, 9 bis 12 UVPG (29.07.2017) oder § 3 LUVPG (27.03.2018)</p> <p><input checked="" type="checkbox"/> Teil B: Allgemeine Vorprüfung des Einzelfalls gemäß §§ 7 bis 12 UVPG oder § 3 LUVPG</p>			
<p>Aufgestellt:</p>  <p>Dr. Kübler GmbH <i>Institut für Umweltplanung</i></p> <p>Institut für Umweltplanung Dr. Kübler GmbH Fritz-Henkel-Str. 22 56579 Rengsdorf</p> <p>Rengsdorf, den 12.04.2021</p>  <p>(Dr. Karin Kübler)</p>	<p>Geprüft:</p>  <p>LBM Landesbetrieb Mobilität Diez Goethestraße 9 65582 Diez</p> <p>Diez, den 06.05.2021 Im Auftrag</p>  <p>(Carina Meurer)</p>		

Inhaltsverzeichnis

TEIL A	UVP-PFLICHT GEMÄSS UVPG ODER LUVPG	3
A 1	UVP-Pflicht aufgrund der Art und des Umfangs des Vorhabens gemäß §§ 6, 9 bis 12 UVPG	3
A 2	UVP-Pflicht aufgrund der Art und des Umfangs des Vorhabens gemäß § 3 LUVPG	4
TEIL B:	ALLGEMEINE VORPRÜFUNG DES EINZELFALLS GEMÄSS UVPG ODER LUVPG	5
B 1	Straßenbauvorhaben gemäß §§ 7 bis 12 UVPG oder § 3 LUVPG	5
B 2	Prüfkriterien	6
1	Merkmale und Wirkfaktoren des Vorhabens (gemäß Anlagen 2 und 3 UVPG Nr. 1)	6
2	Standortbezogene Kriterien	8
2.1	Nutzungskriterien (gemäß Anlagen 2 und 3 UVPG Nr. 2.1)	8
2.2	Rechtswirksame Schutzgebietskategorien (gemäß Anlagen 2 und 3 UVPG Nr. 2.3)	9
2.3	Schutzgutbezogene Kriterien (Qualitätskriterien) (gemäß Anlagen 2 und 3 UVPG Nr. 2.2)	10
2.4	Umweltqualitätsnormen (gemäß Anlagen 2 und 3 UVPG Nr. 2.3.9)	11
3	Überblick über die Erheblichkeit möglicher Auswirkungen (gemäß Anlagen 2 und 3 UVPG Nr. 3)	12
4	Gesamteinschätzung der Auswirkungen des Vorhabens (gemäß Anlagen 2 und 3 UVPG Nr. 3)	13

Formular angelehnt an
Forschungsgesellschaft für Straßen – und Verkehrswesen (FGSV):
Hinweise zur Prüfung der UVP-Pflicht von Bundesfernstraßenvorhaben, Ausgabe 2005

Landesbetrieb Mobilität Rheinland-Pfalz
Geschäftsbereich Planung / Bau Fachgruppe II Umwelt / Landespflege

Friedrich-Ebert-Ring 14-20
56068 Koblenz

Koblenz, März 2019



TEIL A UVP-PFLICHT GEMÄSS UVPG ODER LUVPG

A 1 UVP-Pflicht aufgrund der Art und des Umfangs des Vorhabens gemäß §§ 6, 9 bis 12 UVPG

	Bundesstraßenbauvorhaben mit gesetzlich vorgeschriebener UVP gemäß § 6 i.V. mit Anlage 1 UVPG Nr. 14.3 bis 14.5, §§ 9 bis 12 UVPG	Zutreffendes ankreuzen
1.1	Neubau einer Bundesautobahn oder einer sonstigen Bundesstraße, wenn diese eine Schnellstraße im Sinne der Begriffsbestimmung des Europäischen Übereinkommens über die Hauptstraßen des Internationalen Verkehrs vom 15.11.1975 ist (vgl. Anlage 1 Nr. 14.3 UVPG)	<input type="checkbox"/>
1.2	Neubau einer vier- oder mehrstreifigen Bundesstraße, die eine durchgehende Länge von 5 km oder mehr aufweist (vgl. Anlage 1 Nr. 14.4 UVPG)	<input type="checkbox"/>
1.3	Neubau einer vier- oder mehrstreifigen Bundesstraße durch Verlegung und / oder Ausbau einer bestehenden Bundesstraße, wenn dieser geänderte Bundesstraßenabschnitt eine durchgehende Länge von 10 km oder mehr aufweist (vgl. Anlage 1 Nr. 14.5 UVPG)	<input type="checkbox"/>
1.4	Neubau eines weiteren Abschnittes einer vier- oder mehrstreifigen Bundesstraße oder Ausbau, gegebenenfalls samt Verlegung, eines weiteren Abschnittes einer bestehenden, höchstens dreistreifigen Straße zu einer vier- oder mehrstreifigen Bundesstraße (kumulierende Vorhaben derselben Straßengruppe (nur Bundesstraßen)), wenn dadurch die unter Punkt 1.1 bis 1.3 genannten Größenwerte erreicht oder überschritten werden. Dabei sind Bundesstraßenabschnitte zu berücksichtigen, - die in einem engen räumlichen (Überschneidung Einwirkungsbereich, Vorhaben in funktionalem und wirtschaftlichen Bezug / baulicher Zusammenhang) und - zeitlichen Zusammenhang (Zulassungsentscheidung wurde in den letzten 10 Jahren erlassen) stehen (vgl. § 10 (4) (5), § 11 (2) 1., § 11 (3) 1., § 12 (1) 1, § 12 (3) 1. UVPG).	<input type="checkbox"/>
1.5	Änderung (Ausbau, Umbau) eines bestehenden Bundesstraßenbauvorhabens für das eine UVP durchgeführt wurde, wenn allein die Änderung die Größenwerte für eine unbedingte UVP-Pflicht nach § 6 UVPG erreicht oder überschreitet (s. Punkte 1.1 bis 1.3 / Anlage 1 UVPG Nr. 14.4-14.5) (vgl. § 9 (1) 1. UVPG)	<input type="checkbox"/>
1.6	Änderung (Ausbau, Umbau) eines bestehenden Bundesstraßenbauvorhabens für das keine UVP durchgeführt wurde, wenn das geänderte Gesamtvorhaben die Größenwerte für eine unbedingte UVP-Pflicht gemäß § 6 UVPG erstmals erreicht oder überschreitet (s. Punkte 1.1 bis 1.3 / Anlage 1 UVPG Nr. 14.4-14.5) (vgl. § 9 (2) 1. UVPG)	<input type="checkbox"/>



A 2 UVP-Pflicht aufgrund der Art und des Umfangs des Vorhabens gemäß §§ 3 und 4 LUVPG

	Landes-, Kreis- oder Gemeindestraßenbauvorhaben mit gesetzlich vorgeschriebener UVP gemäß §§ 3 und 4 LUVPG in Verbindung mit Anlage 1 LUVPG, Nr. 3.1 bis 3.3	Zutreffendes ankreuzen
2.1	Neubau einer Landes-, Kreis- oder Gemeindestraße (§ 3 Nr. 1 bis 3 Buchst a des Landesstraßengesetzes - LStrG -) oder einer Privatstraße, wenn diese eine Schnellstraße im Sinne der Begriffsbestimmung des Europäischen Übereinkommens über die Hauptstraßen des internationalen Verkehrs vom 15. November 1975 (BGBL 1983 II S. 245) in der jeweils geltenden Fassung ist (vgl. Anlage 1 Nr. 3.1 LUVPG in Verbindung mit §§ 2 und 3 (1) LUVPG);	<input type="checkbox"/>
2.2	Neubau einer vier- oder mehrspurigen Landes-, Kreis- oder Gemeindestraße (§ 3 Nr. 1 bis 3 Buchst a LStrG) oder einer solchen Privatstraße, wenn diese neue Straße eine durchgehende Länge von 5 km oder mehr aufweist (vgl. Anlage 1 Nr. 3.2 LUVPG in Verbindung mit §§ 2 und 3 (1) LUVPG);	<input type="checkbox"/>
2.3	Neubau einer vier- oder mehrspurigen Landes-, Kreis- oder Gemeindestraße (§ 3 Nr. 1 bis 3 Buchst. a LStrG) oder einer solchen Privatstraße durch Verlegung und/ oder Ausbau einer bestehenden Straße, wenn dieser geänderte Straßenabschnitt eine durchgehende Länge von 10 km oder mehr aufweist (vgl. Anlage 1 Nr. 3.3 LUVPG in Verbindung mit §§ 2 und 3 (1) LUVPG);	<input type="checkbox"/>
2.4	Neubau eines weiteren Abschnittes einer vier- oder mehrstreifigen Landes-, Kreis- oder Gemeindestraße (§ 3 Nr. 1 bis 3 Buchst. a LStrG), einer solchen Privatstraße oder Ausbau, gegebenenfalls samt Verlegung, eines weiteren Abschnittes einer bestehenden, höchstens dreistreifigen Straße zu einer vier- oder mehrstreifigen Straße (kumulierende Vorhaben derselben Straßen- gruppe), wenn dadurch die unter Punkt 1.1 bis 1.3 genannten Größenwerte erreicht oder überschritten werden. Dabei sind Straßenabschnitte zu berücksichtigen, - die in einem engen räumlichen (Überschneidung Einwirkungsbereich, Vorhaben in funktionalem und wirtschaftlichen Bezug / baulicher Zusammenhang) und - zeitlichen Zusammenhang (Zulassungsentscheidung wurde in den letzten 10 Jahren erlassen) stehen (vgl. § 10 (4) (5), § 11 (2) 1., § 11 (3) 1., § 12 (1) 1, § 12 (3) 1. UVPG).	<input type="checkbox"/>
2.5	Änderung (Ausbau, Umbau) eines bestehenden Landes-, Kreis- oder Gemeindestraßenbauvorhabens (§ 3 Nr. 1 bis 3 Buchst. a LStrG) oder eines solchen Privatstraßenvorhabens für das eine UVP durchgeführt wurde, wenn allein die Änderung die Größenwerte für eine unbedingte UVP-Pflicht nach § 6 UVPG erreicht oder überschreitet (s. Punkte 1.1 bis 1.3 / Anlage 1 UVPG Nr. 14.4-14.5) (vgl. § 9 (1) 1. UVPG)	<input type="checkbox"/>
2.6	Änderung (Ausbau, Umbau) eines bestehenden Landes-, Kreis- oder Gemeindestraßenbauvorhabens (§ 3 Nr. 1 bis 3 Buchst. a LStrG) oder eines solchen Privatstraßenvorhabens für das keine UVP durchgeführt wurde, wenn das geänderte Gesamtvorhaben die Größenwerte für eine unbedingte UVP-Pflicht gemäß § 6 UVPG erstmals erreicht oder überschreitet (s. Punkte 1.1 bis 1.3 / Anlage 1 UVPG Nr. 14.4-14.5) (vgl. § 9 (2) 1. UVPG)	<input type="checkbox"/>



TEIL B: ALLGEMEINE VORPRÜFUNG DES EINZELFALLS GEMÄSS UVPG ODER LUVPG

B 1 Straßenbauvorhaben gemäß §§ 7 bis 12 UVPG oder § 3 LUVPG

Falls keiner der unter Teil A genannten Punkte zutrifft, ist die UVP-Pflicht für den Bau sonstiger Straßen durch eine allgemeine Vorprüfung des Einzelfalls zu ermitteln (vgl. Anlage 1 Nr. Nr. 14.6 UVPG für Bundesstraßen sowie Anlage 1 Nr. Nr. 3.4 bis 3.5 LUVPG für übrige Straßen:

	Bundesstraßenbauvorhaben mit gesetzlich vorgeschriebener allgemeiner Vorprüfung des Einzelfalls gemäß §§ 7 bis 12 mit Anlage 1 UVPG Nr. 14.6	Zutreffendes ankreuzen
1	Neubau und Ausbau einer sonstigen Bundesstraße gemäß § 1 FernstrG in Verbindung mit § 15 (1) (Nebenbetriebe an Bundesautobahnen) (vgl. Anlage 1 Nr. 14.6. UVPG)	<input type="checkbox"/>

	Neubau eines Knotenpunktes, einer Ortsdurchfahrt, eines Rad- oder Gehweges, Neu- und Ausbau einer öffentlichen Straße in allen anderen Fällen mit gesetzlich vorgeschriebener allgemeiner Vorprüfung des Einzelfalls gemäß § 3 LUVPG in Verbindung mit Anlage 1 LUVPG, Nr. 3.4, 3.5	Zutreffendes ankreuzen
2.1	Neubau und Ausbau eines Knotenpunktes, einer Ortsdurchfahrt, eines selbständigen Rad- oder Gehweges nach § 3 Nr. 3 Buchst. b Doppelbuchst. aa LStrG	<input type="checkbox"/>
2.2	Neubau und Ausbau einer öffentlichen Straße nach § 3 LStrG oder einer Privatstraße in allen anderen Fällen; ausgenommen Privatstraßen innerhalb der geschlossenen Ortslage oder innerhalb ausgewiesener Baugebiete	<input checked="" type="checkbox"/>

Die allgemeine Vorprüfung entfällt, wenn der Vorhabenträger die Durchführung der Umweltverträglichkeitsprüfung beantragt und die zuständige Behörde das Entfallen der allgemeinen Vorprüfung als zweckmäßig erachtet. Für diese Neu- und Ausbauvorhaben besteht dann eine UVP-Pflicht. Die Entscheidung der zuständigen Behörde ist nicht anfechtbar (gemäß § 7 (3) und § 9 (4) UVPG – freiwillige UVP).



B 2 Prüfkriterien

Die allgemeine Vorprüfung des Einzelfalls ist gemäß UVPG **überschlägig** nach neuestem Fachwissen und Kenntnissen zum jeweiligen Planungsstand einzelfallbezogen durchzuführen.

1 Merkmale und Wirkfaktoren des Vorhabens (gemäß Anlagen 2 und 3 UVPG Nr. 1)

Zusätzliche Erläuterungen gegebenenfalls am Ende dieser Tabelle. <input type="checkbox"/> Neubaumaßnahme <input checked="" type="checkbox"/> Änderung (Umbau) oder Erweiterung (Ausbau) einer Straße		Art/Umfang		
1.1	Baulänge in km:	0,535		
1.2	Geschätzte Flächeninanspruchnahme in ha (Bau/Anlage):	0,59		
1.3	Geschätzter Umfang der Neuversiegelung in ha:	0,14		
1.4	Geschätzter Umfang der Erdarbeiten in m ³ :	1.154		
1.5	Ingenieurbauwerke (z. B. Anzahl der Brückenbauwerke, Abrissarbeiten, gegebenenfalls erläutern):	-		
1.6	Geschätzte Länge der Bauzeit:	5 Monate		
Treten nachfolgende Wirkfaktoren bei dem Vorhaben auf? Zusätzliche Erläuterungen gegebenenfalls am Ende dieser Tabelle.		nein	ja	Geschätzter Umfang/ Erläuterungen
1.7	Erhöhung des Verkehrsaufkommens durch das Vorhaben / prognostizierte Verkehrsbelastung (DTV)	<input checked="" type="checkbox"/>	<input type="checkbox"/>	
1.8	Erhöhung der Lärmemissionen	<input checked="" type="checkbox"/>	<input type="checkbox"/>	
1.9	Erhöhung der Schadstoffemissionen	<input checked="" type="checkbox"/>	<input type="checkbox"/>	
1.10	Zusätzliche Zerschneidung	<input checked="" type="checkbox"/>	<input type="checkbox"/>	
1.11	Visuelle Veränderungen	<input type="checkbox"/>	<input checked="" type="checkbox"/>	Verbreiterung der Fahrbahn um bis zu 1,50 m, Neuanlage des Banketts beidseitig von je 1 m
1.12	Veränderungen des Grundwassers	<input checked="" type="checkbox"/>	<input type="checkbox"/>	
1.13	Änderung an Gewässern oder Verlegung von Gewässern	<input checked="" type="checkbox"/>	<input type="checkbox"/>	
1.14	Klimatische Veränderungen	<input checked="" type="checkbox"/>	<input type="checkbox"/>	



Treten nachfolgende Wirkfaktoren bei dem Vorhaben auf? Zusätzliche Erläuterungen gegebenenfalls am Ende dieser Tabelle.		nein	ja	Geschätzter Umfang/
1.15	Sonstige Wirkungen oder Merkmale des Vorhabens (Anlage, Bau oder Betrieb), die erhebliche nachhaltige Umweltauswirkungen hervorrufen können: > Abwasser / Oberflächenentwässerung	<input type="checkbox"/>	<input checked="" type="checkbox"/>	siehe unten
1.16	> Abfall (z. B. belastete Böden / Asphalte bei Ausbaumaßnahmen)		<input checked="" type="checkbox"/>	siehe unten
1.17	> Rohstoffbedarf		<input type="checkbox"/>	
1.18	> besondere Probleme des Baugrundes (z. B. Moorböden) > _____		<input type="checkbox"/> <input type="checkbox"/>	
1.19	> Abwicklung des Baubetriebes > andere, und zwar: > _____		<input type="checkbox"/> <input type="checkbox"/> <input type="checkbox"/>	
1.20	Gibt es frühere Änderungen des Vorhabens, die noch keiner Umweltverträglichkeitsprüfung unterzogen worden sind (vgl. § 9 (2) UVPG)?	<input checked="" type="checkbox"/>	<input type="checkbox"/>	
1.21	Gibt es kumulierende Vorhaben derselben Straßengruppe (vgl. § 11 (2) 2, § 11 (3) 2. und 3., § 12 (1) 2., § 12 (1) 2. und 3. UVPG)?	<input checked="" type="checkbox"/>	<input type="checkbox"/>	
1.22	Gibt es Störfallbetriebe in der Nähe und werden das Risiko bzw. die Schwere eines Unfalls, Störfalls oder Katastrophe durch das Vorhaben vergrößert (Direktgeltung der EU-RL 2012/18 Seveso III) (§ 8 UVPG)?	<input checked="" type="checkbox"/>	<input type="checkbox"/>	
1.23	Gibt es Risiken für die menschliche Gesundheit, z.B. durch Verunreinigung von Wasser und Luft?	<input checked="" type="checkbox"/>	<input type="checkbox"/>	
	<p>Erläuterungen zu 1.10 Eine Zerschneidung liegt bereits durch das Bestehen der K 033 vor.</p> <p>Erläuterungen zu 1.11 Erhebliche visuelle Veränderungen können ausgeschlossen werden, da das Gebiet durch die bestehende K 033 vorgeprägt ist und es sich nur um einen geringfügigen Eingriff einer Verbreiterung der Straße handelt.</p> <p>Erläuterungen zu 1.15 Die Entwässerung des anfallenden Oberflächenwassers erfolgt zum einen breitflächig über das Bankett und eine Entwässerungsmulde und zum anderen breitflächig über die Dammschulter ins angrenzende Gelände.</p> <p>Erläuterungen zu 1.16 Über eine ggfs. vorliegende Schadstoffbelastung der im Rahmen der Baumaßnahme anfallenden Aushubmassen für die Randbereiche und die Entwässerung liegen keine Unterlagen vor. Daher sind</p>			



	<p>alle Aushubmassen zumindest während der Ausführung zu beproben. Auf der Basis dieser Untersuchungsergebnisse ist über den weiteren Verbleib der Aushubmassen zu befinden.</p> <p>Erläuterungen zu 1.22 Die nächstgelegenen Störfallbetriebe sind die Troy Rheinland GmbH in Horhausen (Westerwald) in 13 km und die Müller GbR in Kraam in 10 km Entfernung Luftlinie.</p>			
--	---	--	--	--

2 Standortbezogene Kriterien

2.1 Nutzungskriterien (gemäß Anlagen 2 und 3 UVP Nr. 2.1)

Sind Nutzungen betroffen, die im Zusammenhang mit den Merkmalen und Wirkfaktoren des Vorhabens zu erheblichen nachhaltigen Umweltauswirkungen führen können? Wenn ja, am Ende dieser Tabelle erläutern. Gibt es:		nein	ja	Art, Umfang, Größe
2.1.1	Aussagen in dem für das Gebiet geltenden Regionalen Raumordnungsprogramm oder in der Flächennutzungsplanung zu Nutzungen, die mit dem Vorhaben unvereinbar sind (z. B. Vorranggebiete für Landwirtschaft oder Erholung)	<input checked="" type="checkbox"/>	<input type="checkbox"/>	
2.1.2	Wohngebiet oder Gebiete mit hoher Bevölkerungsdichte, insbesondere Zentrale Orte oder Siedlungsschwerpunkte in verdichteten Räumen im Sinne des § 8 (5) 1b ROG?	<input checked="" type="checkbox"/>	<input type="checkbox"/>	
2.1.3	Empfindliche Nutzungen (Krankenhäuser, Altersheime, Kirchen, Schulen etc.)?	<input checked="" type="checkbox"/>	<input type="checkbox"/>	
2.1.4	Bereiche mit besonderer Bedeutung für die Erholungsnutzung / den Fremdenverkehr?	<input checked="" type="checkbox"/>	<input type="checkbox"/>	
2.1.5	Altlasten, Altablagerungen, Deponien?	<input checked="" type="checkbox"/>	<input type="checkbox"/>	
2.1.6	Flächen mit besonderer Bedeutung für die Landwirtschaft, Forstwirtschaft oder Fischerei?	<input checked="" type="checkbox"/>	<input type="checkbox"/>	
2.1.7	Kultur- (s. auch 2.2.16) und sonstige Sachgüter?	<input checked="" type="checkbox"/>	<input type="checkbox"/>	
2.1.8	Sonstige nutzungsbezogene Kriterien, und zwar:	<input checked="" type="checkbox"/>	<input type="checkbox"/>	



2.2 Rechtswirksame Schutzgebietskategorien (gemäß Anlagen 2 und 3 UVPG Nr. 2.3)

Sind durch das Vorhaben Gebiete betroffen, die einen Schutzstatus besitzen? Wenn ja, sind der Umfang und die Erheblichkeit der Betroffenheit am Ende der Tabelle zu erläutern. Insbesondere ist zu erläutern, ob eine FFH-Verträglichkeitsprüfung gemäß § 34 BNatSchG erforderlich ist. In den Bundesländern sind die Schutzgebietskategorien entsprechend den landesrechtlichen Regelungen zu berücksichtigen.		nein <input type="checkbox"/>	ja <input checked="" type="checkbox"/>	Art, Größe Umfang der Betroffenheit
2.2.1	Gebiete von gemeinschaftlicher Bedeutung FFH-Gebiete oder europäische Vogelschutzgebiete gemäß § 7 (1) 8 und § 32 BNatSchG und §§ 17, 18 LNatSchG RLP (es sind auch Beeinträchtigungen zu betrachten, die von außen in das Gebiet hineinwirken können) (gemäß Anlage 3 UVPG Nr. 2.3.1)	<input checked="" type="checkbox"/>	<input type="checkbox"/>	
2.2.2	Naturschutzgebiete gemäß § 23 BNatSchG, soweit nicht bereits von Nr. 2.2.1 erfasst (gemäß Anlage 3 UVPG Nr. 2.3.2)	<input checked="" type="checkbox"/>	<input type="checkbox"/>	
2.2.3	Nationalparke oder Nationale Naturmonumente gemäß § 24 BNatSchG (gemäß Anlage 3 UVPG Nr. 2.3.1)	<input checked="" type="checkbox"/>	<input type="checkbox"/>	
2.2.4	Biosphärenreservate gemäß § 25 BNatSchG (gemäß Anlage 3 UVPG Nr. 2.3.4)	<input checked="" type="checkbox"/>	<input type="checkbox"/>	
2.2.5	Landschaftsschutzgebiete gemäß § 26 BNatSchG (gemäß Anlage 3 UVPG Nr. 2.3.4)	<input checked="" type="checkbox"/>	<input type="checkbox"/>	
2.2.6	Naturparke gemäß § 27 BNatSchG	<input checked="" type="checkbox"/>	<input type="checkbox"/>	
2.2.7	Naturdenkmale gemäß § 28 BNatSchG (gemäß Anlage 3 UVPG Nr. 2.3.5)	<input checked="" type="checkbox"/>	<input type="checkbox"/>	
2.2.8	Geschützte Landschaftsbestandteile gemäß § 29 BNatSchG und § 14 LNatSchG RLP (gemäß Anlage 3 UVPG Nr. 2.3.6)	<input checked="" type="checkbox"/>	<input type="checkbox"/>	
2.2.9	Gesetzlich geschützte Biotope gemäß § 30 BNatSchG (gemäß Anlage 3 UVPG Nr. 2.3.7)	<input checked="" type="checkbox"/>	<input type="checkbox"/>	
2.2.10	Sonstige besonders geschützte Bereiche gemäß Naturschutzgesetz des Landes: Gesetzlich geschützte Biotope gemäß § 15 LNatSchG RLP (analog zu Anlage 3 UVPG Nr. 2.3.7)	<input checked="" type="checkbox"/>	<input type="checkbox"/>	
2.2.11	Biotope für wildlebende Tiere und Pflanzen der besonders geschützten Arten gemäß § 44 BNatSchG und §§ 22 bis 24 LNatSchG (sofern bekannt).	<input type="checkbox"/>	<input checked="" type="checkbox"/>	Versiegelung von 0,14 ha bei Verbreiterung der Fahrbahn und Neuanlage des Banketts; nicht erheblich
2.2.12	Wasserschutzgebiete gemäß § 51 (3) WHG (gemäß Anlage 3 UVPG Nr. 2.3.8)	<input checked="" type="checkbox"/>	<input type="checkbox"/>	
2.2.13	Heilquellenschutzgebiete gemäß § 53 WHG (gemäß Anlage 3 UVPG Nr. 2.3.8)	<input checked="" type="checkbox"/>	<input type="checkbox"/>	



2.2.14	Hochwasserrisikogebiete gemäß § 73 WHG (gemäß Anlage 3 UVP Nr. 2.3.8)	<input checked="" type="checkbox"/>	<input type="checkbox"/>	
2.2.15	Überschwemmungsgebiete gemäß § 76 WHG (gemäß Anlage 3 UVP Nr. 2.3.8)	<input checked="" type="checkbox"/>	<input type="checkbox"/>	
2.2.16	Denkmale, Denkmalensembles, Bodendenkmale, archäologische Interessengebiete gemäß § 8 DSchG (gemäß Anlage 3 UVP Nr. 2.3.11)	<input checked="" type="checkbox"/>	<input type="checkbox"/>	
2.2.17	Schutzwald gemäß § 12 BWaldG / §§ 16 bis 18 LWaldG, Erholungswald gemäß §13 BWaldG / § 20 LWaldG (in Verbindung mit Anlage 3 UVP Nr. 2.1)	<input checked="" type="checkbox"/>	<input type="checkbox"/>	
2.2.18	Naturwaldreservate gemäß § 19 LWaldG (in Verbindung mit Anlage 3 UVP Nr. 2.1)	<input checked="" type="checkbox"/>	<input type="checkbox"/>	

2.3 Schutzgutbezogene Kriterien (Qualitätskriterien) (gemäß Anlagen 2 und 3 UVP Nr. 2.2)

Können die Merkmale und Wirkfaktoren des Vorhabens aufgrund der Qualität der betroffenen Schutzgüter zu erheblichen nachteiligen Umweltauswirkungen führen? Bei Betroffenheit gegebenenfalls zusätzlich am Ende der Tabelle erläutern.		nein	ja	Art, Größe Umfang der Betroffenheit
		<input checked="" type="checkbox"/>	<input type="checkbox"/>	
2.3.1	Lebensräume mit besonderer Bedeutung für Pflanzen oder Tiere (soweit bekannt auch die Lebensräume / Vorkommen besonders geschützter Arten i.S. von § 7 (2) 13 BNatSchG und streng geschützter Arten i.S. von § 7 (2) 14 BNatSchG oder Arten, die in ihrem Bestand gefährdet sind)	<input checked="" type="checkbox"/>	<input type="checkbox"/>	
2.3.2	Böden mit besonderen Funktionen für den Naturhaushalt (z. B. Böden mit besonderen Standorteigenschaften, mit kultur- / naturhistorischer Bedeutung, Hochmoore, alte Waldstandorte)	<input checked="" type="checkbox"/>	<input type="checkbox"/>	
2.3.3	Oberflächengewässer mit besonderer Bedeutung	<input checked="" type="checkbox"/>	<input type="checkbox"/>	
2.3.4	Natürliche Überschwemmungsgebiete	<input checked="" type="checkbox"/>	<input type="checkbox"/>	
2.3.5	Bedeutsame Grundwasservorkommen	<input checked="" type="checkbox"/>	<input type="checkbox"/>	
2.3.6	Für das Landschaftsbild bedeutende Landschaften oder Landschaftsteile	<input checked="" type="checkbox"/>	<input type="checkbox"/>	
2.3.7	Flächen mit besonderer klimatischer Bedeutung (Kaltluftentstehungsgebiete, Frischluftbahnen) oder besonderer Empfindlichkeit (Belastungsgebiete mit kritischer Vorbelastung)	<input checked="" type="checkbox"/>	<input type="checkbox"/>	
2.3.8	Flächen mit besonderer Bedeutung für den Naturschutz, z. B. > Gebiete, die als Naturschutzgroßprojekte des Bundes gefördert werden > unzerschnittene verkehrsarme Räume	<input checked="" type="checkbox"/>	<input type="checkbox"/> <input type="checkbox"/> <input type="checkbox"/>	



	> Feuchtgebiete internationaler Bedeutung nach „Ramsar Konvention“		<input type="checkbox"/>	
	> Gebiete landesweiter Schutzprogramme (z. B. Gewässerschutzprogramm, Auenschutzprogramm)		<input type="checkbox"/>	
	> landesweit wertvolle Lebensräume (z. B. für Flora oder Fauna wertvolle Flächen, avifaunistisch wertvolle Bereiche)		<input type="checkbox"/>	
	> Biotopverbundflächen / bedeutsame Wildtierkorridore		<input type="checkbox"/>	
	> ökologisch bedeutsame Funktionsbeziehungen		<input type="checkbox"/>	
	> sonstige		<input type="checkbox"/>	

2.4 Umweltqualitätsnormen (gemäß Anlagen 2 und 3 UVP Nr. 2.3.9)

	Sind durch das Vorhaben Gebiete betroffen, in denen nationale oder europäisch festgelegte ¹⁾ Umweltqualitätsnormen bereits erreicht oder überschritten sind (gemäß Anlage 3 UVP Nr. 2.3.9)? Falls betroffen, bitte unten näher erläutern.	nein <input checked="" type="checkbox"/>	ja <input type="checkbox"/>	Art und Umfang der Betroffenheit
	Erläuterungen zum Gebiet, zu Umweltqualitätsnormen und zur Höhe der Überschreitung der Normen.			

¹⁾ Da die Kriterien einer ständigen Fortschreibung und Aktualisierung bedürfen, wurde auf eine Auflistung verzichtet. Es wird beim BMU angeregt, eine relevante Liste zu erstellen und über das Internet zur Verfügung zu stellen.



3 Überblick über die Erheblichkeit möglicher Auswirkungen (gemäß Anlagen 2 und 3 UVPG Nr. 3)

		Kriterien für die Einschätzung der Auswirkungen						
Die möglichen erheblichen Auswirkungen auf die Schutzgüter sind anhand der unter Punkt B 2 gemachten Angaben zu beurteilen. Die Matrix dient nur dazu, einen Überblick über die näher zu behandelnden Punkte bei der Gesamteinschätzung unter Punkt 4 zu geben. Wenn in der Zeile für ein Schutzgut kein Eintrag erfolgt, ist dieses Schutzgut für die Einschätzung nicht maßgeblich.		Relativ hohes Ausmaß	Relativ geringe Wiederherstellbarkeit	Relativ große Schwere/Komplexität	Relativ hohe Wahrscheinlichkeit	Relativ lange Dauer	Relativ hohe Häufigkeit	grenzüberschreitend
3.1	Mensch, insbesondere die menschliche Gesundheit inkl. Erholungsnutzung (s. 1.7 bis 1.9, 1.11, 1.23, 2.1.1 bis 2.1.4., 2.2.3 bis 2.2.8, 2.2.17, 2.2.18, 2.4)	<input type="checkbox"/>	<input type="checkbox"/>	<input type="checkbox"/>	<input type="checkbox"/>	<input type="checkbox"/>	<input type="checkbox"/>	<input type="checkbox"/>
3.2	Tiere (einschl. biologischer Vielfalt) (s. 1.2 bis 1.8, 1.10, 1.13 bis 1.15, 1.19, 2.1.1, 2.2.1 bis 2.2.11, 2.2.18, 2.3.1, 2.3.8)	<input type="checkbox"/>	<input type="checkbox"/>	<input type="checkbox"/>	<input type="checkbox"/>	<input type="checkbox"/>	<input type="checkbox"/>	<input type="checkbox"/>
3.3	Pflanzen (einschl. biologischer Vielfalt) (s. 1.2 bis 1.5, 1.9, 1.13 bis 1.15, 2.1.1, 2.2.1 bis 2.2.11, 2.2.18, 2.3.1, 2.3.8)	<input type="checkbox"/>	<input type="checkbox"/>	<input type="checkbox"/>	<input type="checkbox"/>	<input type="checkbox"/>	<input type="checkbox"/>	<input type="checkbox"/>
3.4	Fläche / Flächenverbrauch (s. 1.2, 1.3)	<input type="checkbox"/>	<input type="checkbox"/>	<input type="checkbox"/>	<input type="checkbox"/>	<input type="checkbox"/>	<input type="checkbox"/>	<input type="checkbox"/>
3.5	Boden (s. 1.2 bis 1.5, 1.16 bis 1.18, 2.1.1, 2.1.5, 2.3.2)	<input type="checkbox"/>	<input type="checkbox"/>	<input type="checkbox"/>	<input type="checkbox"/>	<input type="checkbox"/>	<input type="checkbox"/>	<input type="checkbox"/>
3.6	Wasser (s. 1.5, 1.12, 1.13, 1.15, 2.1.1, 2.2.12 bis 2.2.15, 2.3.3 bis 2.3.5)	<input type="checkbox"/>	<input type="checkbox"/>	<input type="checkbox"/>	<input type="checkbox"/>	<input type="checkbox"/>	<input type="checkbox"/>	<input type="checkbox"/>
3.7	Luft (s. 1.7, 1.9, 2.1.1, 2.3.7)	<input type="checkbox"/>	<input type="checkbox"/>	<input type="checkbox"/>	<input type="checkbox"/>	<input type="checkbox"/>	<input type="checkbox"/>	<input type="checkbox"/>
3.8	Klima (s. 1.14, 2.1.1, 2.3.7)	<input type="checkbox"/>	<input type="checkbox"/>	<input type="checkbox"/>	<input type="checkbox"/>	<input type="checkbox"/>	<input type="checkbox"/>	<input type="checkbox"/>
3.9	Landschaft (s. 1.2 bis 1.5, 1.11, 2.2.1 bis 2.2.11, 2.2.17, 2.2.18, 2.3.6)	<input type="checkbox"/>	<input type="checkbox"/>	<input type="checkbox"/>	<input type="checkbox"/>	<input type="checkbox"/>	<input type="checkbox"/>	<input type="checkbox"/>
3.10	Kulturgüter (s. 2.1.7, 2.1.16)	<input type="checkbox"/>	<input type="checkbox"/>	<input type="checkbox"/>	<input type="checkbox"/>	<input type="checkbox"/>	<input type="checkbox"/>	<input type="checkbox"/>
3.11	Landwirtschaft (s. 2.1.1, 2.1.6)	<input type="checkbox"/>	<input type="checkbox"/>	<input type="checkbox"/>	<input type="checkbox"/>	<input type="checkbox"/>	<input type="checkbox"/>	<input type="checkbox"/>
3.12	Forstwirtschaft (s. 2.1.1, 2.1.6, 2.2.17, 2.2.18)	<input type="checkbox"/>	<input type="checkbox"/>	<input type="checkbox"/>	<input type="checkbox"/>	<input type="checkbox"/>	<input type="checkbox"/>	<input type="checkbox"/>
3.13	Fischerei (s. 2.1.6)	<input type="checkbox"/>	<input type="checkbox"/>	<input type="checkbox"/>	<input type="checkbox"/>	<input type="checkbox"/>	<input type="checkbox"/>	<input type="checkbox"/>
3.14	Wasserwirtschaft (s. 1.13, 2.1.1, 2.1.12 bis 2.2.15)	<input type="checkbox"/>	<input type="checkbox"/>	<input type="checkbox"/>	<input type="checkbox"/>	<input type="checkbox"/>	<input type="checkbox"/>	<input type="checkbox"/>
3.15	Sonstige Sachgüter (s. 2.1.1, 2.1.7, 2.1.8)	<input type="checkbox"/>	<input type="checkbox"/>	<input type="checkbox"/>	<input type="checkbox"/>	<input type="checkbox"/>	<input type="checkbox"/>	<input type="checkbox"/>
3.16	Wechselwirkungen zwischen Schutzgütern	<input type="checkbox"/>	<input type="checkbox"/>	<input type="checkbox"/>	<input type="checkbox"/>	<input type="checkbox"/>	<input type="checkbox"/>	<input type="checkbox"/>



4 **Gesamteinschätzung der Auswirkungen des Vorhabens (gemäß Anlagen 2 und 3 UVPG Nr. 3)**

	<p>Besteht die Möglichkeit, dass von dem Vorhaben aufgrund der oben beschriebenen Auswirkungen erhebliche und nachteilige Auswirkungen auf die Umwelt ausgehen?</p> <p>Wenn ja, UVP-Pflicht.</p> <p>Wird dies verneint, ist dies zusammenfassend zu begründen. Diese Gesamteinschätzung kann vom Vorhabenträger vorbereitet werden. Zuständig für die Entscheidung ist letztendlich die Genehmigungsbehörde.</p> <p>Die Begründung soll die Einschätzung der Erheblichkeit möglicher Auswirkungen des Vorhabens enthalten und erläutern, warum aus Sicht des Vorhabenträgers bzw. der Genehmigungsbehörde keine erheblichen nachteiligen Umweltauswirkungen zu erwarten sind. Erst die argumentative Zusammenfassung der einzelnen Teile des Prüfkataloges ermöglicht eine Einschätzung der Erheblichkeit möglicher Auswirkungen und eine Gesamteinschätzung. Gemäß Anlage 3 UVPG Nr. 3.6 sind die erheblichen Auswirkungen im Zusammenwirken mit den Auswirkungen anderer bestehender und zugelassener Vorhaben der gleichen Straßengruppe zu beurteilen. Der Möglichkeit, die Auswirkungen wirksam zu vermindern, ist Rechnung zu tragen (gemäß Anlage 3 UVPG Nr. 3.7)</p>	<p>nein</p> <p><input checked="" type="checkbox"/></p> <p>fortführend Bekanntmachung im UVP-Portal der Bundesländer https://www.uvp-verbund.de/startseite)</p>	<p>ja (UVP-Pflicht)</p> <p><input type="checkbox"/></p>
	<p>Erläuterungen zu 4</p> <p>Mit der geplanten Maßnahme, dem Ausbau der K 033, erfüllt der Verkehrsweg die Erfordernisse aus dem regelmäßigen Verkehrsaufkommen. Die Verkehrssicherheit wird erhöht, indem der Zustand der Fahrbahn verbessert und Amphibiendurchlässe verbaut werden. Zudem sind Begegnungen von Fahrzeugen bei einer breiteren Fahrbahn in Zukunft sicherer.</p> <p>Insgesamt ist der Eingriff als gering und kleinräumig zu bewerten. Es handelt sich um den geringfügigen Ausbau einer bestehenden Kreisstraße auf bereits vorbelasteter Fläche.</p> <p>Bauzeitliche Beeinträchtigungen können unter Einhaltung von Maßnahmen vermieden werden:</p> <ul style="list-style-type: none"> • Zum Schutz der Avifauna sind alle notwendigen Rückschnittarbeiten und Baumfällungen im Baufeld außerhalb der Vogelbrutzeit durchzuführen. Gemäß § 39 BNatSchG dürfen keine derartigen Arbeiten im Zeitraum vom 1. März bis 30. September durchgeführt werden. Die sind auf ein Minimum zu reduzieren und generell sollen Rückschnitte einer Rodung vorgezogen werden. • Zum Schutz von Gehölzen ist ein Baumschutz gemäß RAS LP4 und DIN 18920 herzustellen. • Zum Schutz wandernder Amphibien, die durch Erdarbeiten oder den Einsatz von Maschinen beeinträchtigt werden können, sind die Bauarbeiten entweder außerhalb der Wanderungszeiten (Ende Februar bis Ende April) durchzuführen. Oder der Eingriffsbereich ist durch einen mobilen Amphibienschutzzaun zu sichern. 		



	<ul style="list-style-type: none">• Aufgrund der Vorbelastung durch die bestehende K 033 ist mit keiner erheblichen Beeinträchtigungen der Fauna durch Lärm und Bewegungsunruhe während der Baumaßnahmen zu rechnen.• Zum Schutz der Vegetation und von Biotopen soll der Eingriff auf ein unbedingt notwendiges Maß beschränkt werden. Sowohl die Flächeninanspruchnahme als auch die Befahrung oder temporäre Schotterung von Vegetationsflächen muss auf ein unbedingt notwendiges Maß minimiert werden. Baubedingt entfernte Vegetation ist nach Abschluss der Bauarbeiten wiederherzustellen.• Die anlagebedingte Neuversiegelung im Rahmen der Flächeninanspruchnahme wird im Rahmen des Landschaftspflegerischen Begleitplans abgehandelt und kompensiert. Die Baustelleneinrichtungsf lächen und Zuwegungen liegen auf bereits versiegelten Flächen, sodass hier kein zusätzlicher Flächenbedarf entsteht.• Verunreinigungen des Bodens, des Grundwassers und des benachbarten Basaltabbausee während der Bauphase können durch entsprechende Schutzvorkehrungen und den sachgemäßen Umgang mit umweltgefährdenden Materialien vermieden werden.• Durch eine Umweltbaubegleitung wird die Einhaltung der im Landschaftspflegerischen Begleitplan formulierten Maßnahmen überwacht und sichergestellt. Weiterhin kann die UBB die natur- und artenschutzfachlichen Belange im Rahmen der Baumaßnahme begleiten sowie auf deren Berücksichtigung achten. <p>Zusammenfassend verbleiben durch das kleinräumige Vorhaben in einer vorbelasteten Umgebung unter Berücksichtigung der formulierten Minimierungs-, Vermeidungs-, Ausgleich- und Gestaltungsmaßnahmen keine erheblichen Beeinträchtigungen des Naturhaushalts oder des Landschaftsbildes.</p>		
--	--	--	--

