








Legende

-  Staatsgrenze
-  Landesgrenze
-  Reg.- Bez. Grenze
-  Kreisgrenze
-  Gemeindegrenze
-  Umspannanlage (Bestand)
-  Umspannanlage (Planung)
-  Hochspannungsfreileitung (Bestand)
-  Hochspannungsfreileitung (Bestand) wird demontiert
-  Hochspannungsfreileitung (Planung)
-  Hochspannungsfreileitung (Planung) in bestehender Leitungssache
-  Zubeseilung
-  Trag-/ Abspannmast (Bestand)
-  Trag-/ Abspannmast (Bestand) wird demontiert
-  Trag-/ Abspannmast (Planung)
-  Trag-/ Abspannmast (Planung) an bestehendem Standort
-  Hochspannungskabel (Bestand)
-  Hochspannungskabel (Planung)
-  Provisorium
-  Walddecker
-  Planung nachrichtlich übernommen
-  Blattsnitte der Lagepläne
-  Blattsnitte der EMF-Lagepläne

westnetz

Ersatzneubau im Abschnitt
zwischen Mast Nr.9 bis Nr. 13

110-kV-Hochspannungsfreileitung
Pkt. Bengel - Pünderich, Bl. 1024

Übersichtsplan 1 : 25000

© 2021 Geobasisdaten:
LVermGeo Rheinland-Pfalz
vervielfältigt durch die
westnetz
Westnetz GmbH
DRW-S-L
Florianstraße 15-21, 44139 Dortmund

Zur Plananfertigung verwendete DTK 25: 5908

Stand:	24.05.2024	10:32:12
Erstellt:	12.10.2021	16:14:22
Inhalt:	Planung	

