

DAS AMTLICHE KATASTER DIENT LEDIGLICH ALS ORIENTIERUNGSHILFE. FÜR DIE LAGEGENAUIGKEIT KANN KEINE GEWÄHR ÜBERNOMMEN WERDEN.

SÄMTLICHE VERSORGUNGSLEITUNGEN WURDEN DURCH DIE VERSORGUNGSTRÄGER BEREITGESTELLT UND IN DEN BESTANDSPLAN ÜBERNOMMEN. FÜR DIE LAGE- UND HÖHENGENAUGKEIT KANN KEINE GEWÄHR ÜBERNOMMEN WERDEN.

Index	Grund der Änderung	Datum	Name


Ehlinger Straße 14  
 53474 Bad Neuenahr-Ahrweiler  
 Telefon: 02641 . 91189-0  
 Telefax: 02641 . 91189-99  
 E-Mail: info@ib-becker.com  
 www.ib-becker.com



**Berthold Becker**   
 Büro für Ingenieur- und Tiefbau GmbH seit 1968


**Stadt Bad Neuenahr - Ahrweiler**  
**Herstellung eines Parkplatzes (Theilwiese)**  
**im Rahmen der LAGA 2022**

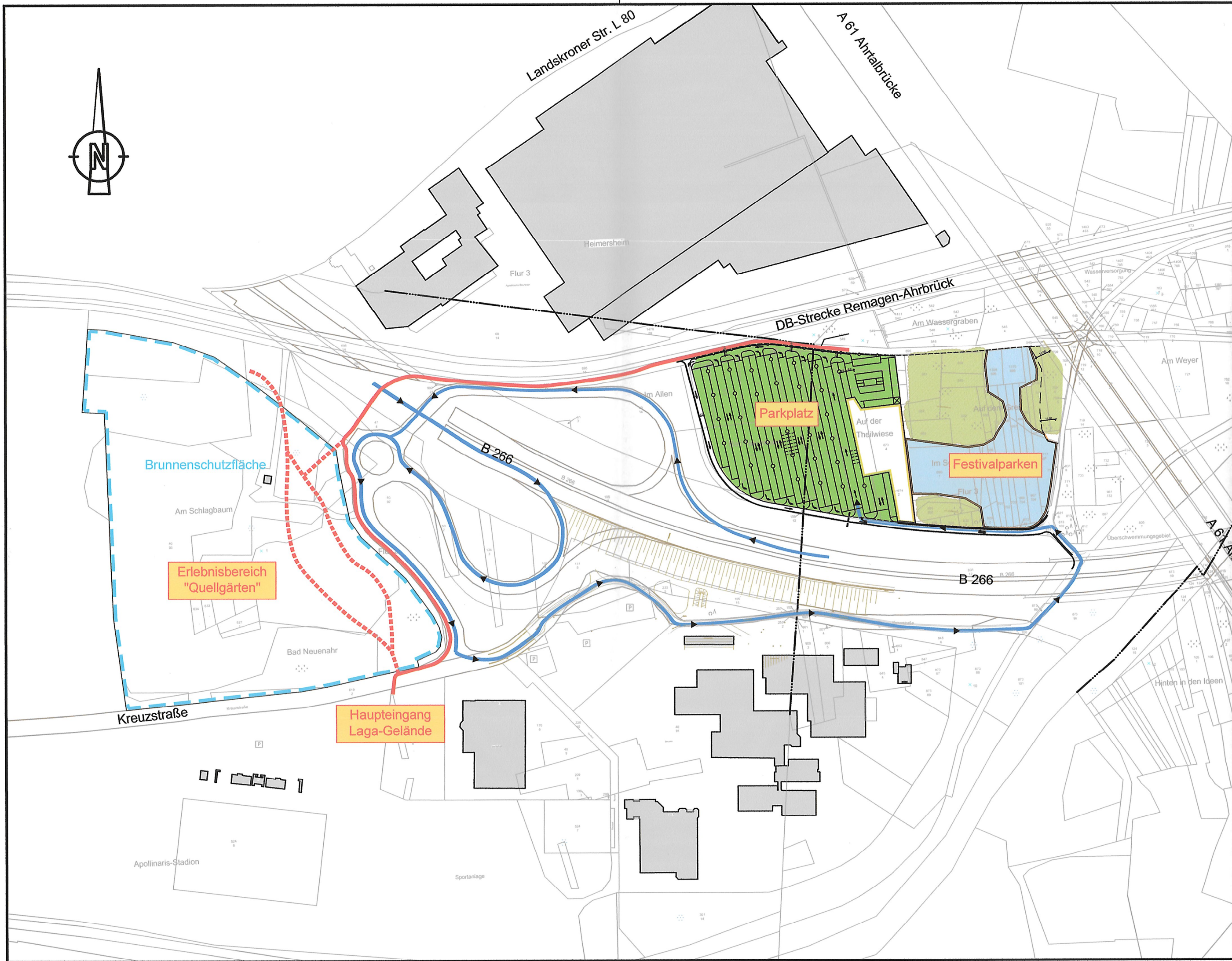
Übersichtslageplan	Anlage	Blatt		
	<b>G05</b>	<b>2</b>		
gezeichnet	bearbeitet	geprüft	Maßstab	1:2.500
Datum	25.06.2020	25.06.2020	Projekt Nr.	4185-18
Name	J.Spohr	S.Witzler	Datei	G05-2

Ort, Datum: **Bad Neuenahr-Ahrweiler, den 15. JUNI 2020**

Der Bauherr: **In Vertretung**  
  
**Peter Diewald**  
 Erster Beigeordneter

Der Planer:  
  
  
 Dipl.-Ing.  
 Justin Hoerster  
 94713  
 Beratender Ingenieur





### Legende Zufahrten/Zugänge

02. Sep. 2020

Zuwegung PKW's



Zuwegung Fußgänger



DAS AMTLICHE KATASTER DIENT LEDIGLICH ALS ORIENTIERUNGSHILFE. FÜR DIE LAGEGENAUIGKEIT KANN KEINE GEWÄHR ÜBERNOMMEN WERDEN.

SÄMTLICHE VERSORGUNGSLEITUNGEN WURDEN DURCH DIE VERSORGUNGSTRÄGER BEREITGESTELLT UND IN DEN BESTANDSPLAN ÜBERNOMMEN.

FÜR DIE LAGE- UND HÖHENGENAUGKEIT KANN KEINE GEWÄHR ÜBERNOMMEN WERDEN.

Index	Grund der Änderung	Datum	Name

Ehlinger Straße 14  
53474 Bad Neuenahr-Ahrweiler  
Telefon: 02641 . 91189-0  
Telefax: 02641 . 91189-99  
E-Mail: info@ib-becker.com  
www.ib-becker.com



## Stadt Bad Neuenahr - Ahrweiler Herstellung eines Parkplatzes (Theilwiese) im Rahmen der LAGA 2022

Übersichtslageplan	Anlage	Blatt
	<b>G05</b>	<b>2</b>

gezeichnet	bearbeitet	geprüft	Maßstab	1:2.500
Datum	25.06.2020	25.06.2020	Projekt Nr.	4185-18
Name	J.Spohr	S.Witzler	Datei	G05-2

Ort, Datum: Bad Neuenahr-Ahrweiler, den **27. AUG. 2020**

Der Bauherr:  
53474 Bad Neuenahr-Ahrweiler  
**Guido Witzler**  
Bürgermeister  
31.08.2020

Der Planer:



### Legende Parkplatz

Asphaltfläche	
Rasengittersteine (Beton)	
Rasengitterplatten (Kunststoff)	
Fahrstreifen (Schotter)	
Parkflächen (Wiese)	
Grünflächen	
Festivalparken	
Bodenauftrag	
Bodenabtrag	

02. Sep. 2020

DAS AMTLICHE KATASTER DIENT LEDIGLICH ALS ORIENTIERUNGSHILFE. FÜR DIE LAGEGENAUIGKEIT KANN KEINE GEWÄHR ÜBERNOMMEN WERDEN.

SÄMTLICHE VERSORGUNGSLEITUNGEN WURDEN DURCH DIE VERSORGUNGSTRÄGER BEREITGESTELLT UND IN DEN BESTANDSPLAN ÜBERNOMMEN. FÜR DIE LAGE- UND HÖHENGENAUIGKEIT KANN KEINE GEWÄHR ÜBERNOMMEN WERDEN.

a	Änderungen/Ergänzungen gem. Rücklauf Stadt BN-A	20.08.2020	J.Spohr
Index	Grund der Änderung	Datum	Name

Ehlinger Straße 14  
53474 Bad Neuenahr-Ahrweiler  
Telefon: 02641 - 91189-0  
Telefax: 02641 - 91189-99  
E-Mail: info@ib-becker.com  
www.ib-becker.com

**Berthold Becker**  
Büro für Ingenieur- und Tiefbau GmbH seit 1968

Stadt Bad Neuenahr - Ahrweiler  
Herstellung eines Parkplatzes (Theilwiese)  
im Rahmen der LAGA 2022

Lageplan Parkplatz Blockparken, 100gon	Anlage <b>G06</b>	Blatt <b>1a</b>
---	----------------------	--------------------

gezeichnet	bearbeitet	geprüft	Maßstab	1:500
Datum	26.05.2020	26.05.2020	Projekt Nr.	4185-18
Name	J.Spohr	S.Witzler	Datell	G06-1

Ort, Datum: Bad Neuenahr-Ahrweiler, den **27. AUG. 2020**

Der Bauherr:  
53474 Bad Neuenahr-Ahrweiler  
31.08.2020  
Guido Witzler  
Bürgermeister

Der Planer:  
Ing. Berthold Becker  
Berthold Becker  
Büro für Ingenieur- und Tiefbau GmbH  
31.08.2020  
Ing. Justin Hoerster  
494713  
Zuständiger Ingenieur