

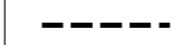










Legende






Nachrichtliche Übernahme: Creos Deutschland GmbH

-  Hauptleitung DN 500
-  Anschlussleitung DN 100
-  Bestandsleitungen



Nachrichtliche Übernahme Landeskartierung Rheinland-Pfalz (MUEEF 2021)

-  FFH- Gebiet (Kenn.-Nr. und Name vgl. Plan)
-  VSG- Gebiet (Kenn.-Nr. und Name vgl. Plan)
-  Naturschutzgebiet (Kenn.-Nr. und Name vgl. Plan)
-  Geschützte Landschaftsbestandteile (Name und Kenn.-Nr. vgl. Plan)
-  Naturdenkmal
-  LSG- Gebiet (Kenn.-Nr. und Name vgl. Plan)
-  Naturpark "Pfälzerwald" und Biospärenreservat "Pfälzer Wald - Nordvogesen"
-  gemäß § 30 geschützte Flächen / Punkte

Nachrichtliche Übernahme Geoportal Wasser Rheinland-Pfalz

-  Wasserschutzgebiet Zone I (Name vgl. Plan)
-  Wasserschutzgebiet Zone II (Name vgl. Plan)
-  Wasserschutzgebiet Zone III (Name vgl. Plan)
-  Überschwemmungsgebiet (Name vgl. Plan)
-  Gewässernetz

Weitere Plandarstellungen

-  Fundstellen Generaldirektion kulturelles Erbe (GDKE 2022)
-  Altablagerungen (SGD Süd 2016/2021)

Erneuerung der Gashochdruckleitung Homburg - Rhein und der davon abzweigenden Anschlussleitungen im Abschnitt zwischen Wattenheim und Heßheim
Planungslos 1 mit den Abschnitten RO5115 und RO5296

Allgemeine Vorprüfung gem. § 7 UVPG


Übersichtsplan mit Schutzgebieten
gem. BNatSchG und Landesbiotopkartierung

Quelle: Technische Planung IBNi, Bad Honnef
übermittelt am 23.11.2021



Geändert:	d	
Geändert:	c	
Geändert:	b	
Geändert:	a	

GESELLSCHAFT FÜR LANDSCHAFTSANALYSE UND UMWELTBEWERTUNG mbH
 EUROPALLEE 6
 67657 KAISERSLAUTERN
 TELEFON: 0631-303-3000
 TELEFAX: 0631-303-3033
 INTERNET: www.laub-gmbh.de



Projekt:	Erneuerung der Gashochdruckleitung Homburg - Rhein und der davon abzweigenden Anschlussleitungen im Abschnitt zwischen Wattenheim und Heßheim, Planungslos 1 mit den Abschnitten RO5115 und RO5296	32/16	Plan-Nr.:	1
----------	--	-------	-----------	---

Plan:	Übersichtsplan mit Schutzgebieten gem. BNatSchG und Landesbiotopkartierung
-------	--

Auftraggeber:	CREOS Deutschland GmbH Am Zunderbaum 9 66424 Homburg	Maßstab:	1:25.000
		Bearbeitet:	L. Sauer
		Gezeichnet:	K. Weigand
		Geprüft:	L. Sauer
		Gesehen:	
		Kaiserslautern, 16.03.2022	