

Gem. Laumersheim

RHEINLAND-PFALZ
Landkreis Bad Dürkheim
Vg. Leiningerland
Gem. Gerolsheim

Vg. Lamsheim-Heiheim
Gem. Heiheim

Anschluss Blatt 5
Anschluss Blatt 4













Anschluss Blatt 3
Anschluss Blatt 4

Gem. Lamsheim



Gem. Weisenheim am Sand

geplant | geprft | freigegeben

Legende Bestand / Planung

-  4 m Grenze Schutzstreifen
-  4 m Geplante HD-Gasleitung
-  4 m Grenze Schutzstreifen
-  Arbeitsstreifen, Lagerflchen, Baustellenzufahrten, zu schtzender Einzelbaum
-  Rohrvortrieb
-  HD-Gasltg. in Betrieb
-  HD-Gasltg. stillgelegt
-  Flurstcksgrenze
-  Flur
-  Gemarkungsgrenze
-  Gemeindegrenze
-  Kreisgrenze

Legende Gewsserquerungen

-  Verlauf Magsametal/ Sommerbach (nachrichtliche bernahme Geoexplorer Rheinland- Pfalz)
-  Gewsserquerungsstelle
- Orthofotos: ©GeoBasis-DE / LVermGeoRP2021, dl-de/by-2-0, www.lvermgeo.rlp.de [Daten bearbeitet]
- Liegenschaftskataster: © GeoBasis-DE / LVermGeoRP 2016

Datum	Revision	gez./gepr.
30.08.2022	005: Planaktualisierung	Qu/Te
16.02.2022	004: Planaktualisierung	Qu/Te
10.02.2022	003: Trassenanpassung	Qu/Te
26.01.2022	002: Entfernung Gelndetiefpunkte	Qu/Te
13.12.2021	001: Aktualisierung Plangrundlage	Qu/Te
26.10.2023	006: Planaktualisierung	Qu/Te

Plan-Nr.: **GK 004 U2 LB 006**

Projekt-Nr.: **15/060**

Mastab: **1 : 2 000**

Vorhabentrger: 

Projekt: **Erneuerung der Gashochdruckleitung Homburg - Rhein und der davon abzweigenden Anschlussleitungen im Abschnitt zwischen Wattenheim und Heiheim**

Plantitel: **RO5115 / RO5296**
bersichts-Luftbildplan Gewsserquerungen

Planerstellung:  Logebachstr. 4
53604 Bad Hnnel
Tel.: +49 2224 9733-0
Fax: +49 2224 9733-41
E-Mail: info@ibn.de

Blatt-Nr.: **004**

J:\16851_Projekt\15\060\Planerstellung\CAD\Plane\U02_Liebersicht\GK_001_U05_U02_LB_006_Gewsser.dwg