

RHEINLAND-PFALZ
 Landkreis Bad Dürkheim
 Vg. Leiningerland
 Gem. Großkarlbach

Gem. Laumersheim

Gem. Weisenheim am Sand

Gewässerkreuzung 2
 Magsametal / Sommerbach
 Gemarkung: Großkarlbach
 Bauweise: offen








Gewässerkreuzung 3
 Magsametal / Sommerbach
 Gemarkung: Großkarlbach
 Bauweise: offen






RO5115
 Dackenheim-Heßheim

Anschluss Blatt 2



Anschluss Blatt 3
 Anschluss Blatt 4

Legende Bestand / Planung

-  4 m Grenze Schutzstreifen
-  4 m Geplante HD-Gasleitung
-  4 m Grenze Schutzstreifen
-  Arbeitsstreifen, Lagerflächen, Baustellenzufahrten, zu schützender Einzelbaum
-  Rohrvortrieb
-  HD-Gasltg. in Betrieb
-  HD-Gasltg. stillgelegt

-  Flurstücksgrenze
-  Flur
-  Gemarkungsgrenze
-  Gemeindegrenze
-  Kreisgrenze

Legende Gewässerquerungen

-  Verlauf Magsametal/ Sommerbach (nachrichtliche Übernahme Geoexplorer Rheinland- Pfalz)
-  Gewässerquerungsstelle
- Orthofotos: ©GeoBasis-DE / LVermGeoRP2021, dl-de/by-2-0, www.lvermgeo.rlp.de [Daten bearbeitet]
- Liegenschaftskataster: © GeoBasis-DE / LVermGeoRP 2016

geplant | geprüft | freigegeben

Datum	Revision	gez./gepr.
30.08.2022	005: Planaktualisierung	Qu/Te
16.02.2022	004: Planaktualisierung	Qu/Te
10.02.2022	003: Trassenanpassung	Qu/Te
26.01.2022	002: Entfernung Geländetiefpunkte	Qu/Te
13.12.2021	001: Aktualisierung Plangrundlage	Qu/Te
26.10.2023	006: Planaktualisierung	Qu/Te

Plan-Nr.: **GK 003 U2 LB 006**

Projekt-Nr.: **15/060**

Maßstab: **1 : 2 000**

Vorhabenträger: 

Projekt: **Erneuerung der Gashochdruckleitung Homburg - Rhein und der davon abzweigenden Anschlussleitungen im Abschnitt zwischen Wattenheim und Heßheim**

Plantitel: **RO5115 / RO5296**

Planerstellung:  Blatt-Nr.: **003**

J:\16851_Projekt\15\060\Planerstellung\CAD\Plane\U02_Uebersicht\GK_001_005_U02_LB_006_Gewasser.dwg

Info: RO5296_Trasse_05.dwg; RO5115_Trasse_41_GK_2_Ausrichtung.dwg; Bestandsleitungen_Creos_GK2_SW_U02_001.dwg; 230403_RO5115_Planstr_L02.dwg; RO5115_Blaetschritte_Hewiese_005.dwg; RO5296_Trasse_11.dwg