

RHEINLAND-PFALZ
 Landkreis Bad Dürkheim
 Vg. Leiningerland
 Gem. Bissersheim

Gem. Großkarlbach













Anschluss Blatt 2
 Anschluss Blatt 1

Anschluss Blatt 3
 Anschluss Blatt 2





geplant | geprüft | freigegeben

Legende Bestand / Planung

-  4 m Grenze Schutzstreifen
-  4 m Geplante HD-Gasleitung
-  4 m Grenze Schutzstreifen
-  Arbeitsstreifen, Lagerflächen, Baustellenzufahrten, zu schützender Einzelbaum
-  Rohrvortrieb
-  HD-Gasltg. in Betrieb
-  HD-Gasltg. stillgelegt
-  Flurstücksgrenze
-  Flur
-  Gemarkungsgrenze
-  Gemeindegrenze
-  Kreisgrenze

Legende Gewässerquerungen

-  Verlauf Magsametal/ Sommerbach (nachrichtliche Übernahme Geoexplorer Rheinland- Pfalz)
-  Gewässerquerungsstelle
- Orthofotos: ©GeoBasis-DE / LVermGeoRP2021, dl-de/by-2-0, www.lvermgeo.rlp.de [Daten bearbeitet]
- Liegenschaftskataster: © GeoBasis-DE / LVermGeoRP 2016

Datum	Revision	gez./gepr.
30.08.2022	005: Planaktualisierung	Qu/Te
16.02.2022	004: Planaktualisierung	Qu/Te
10.02.2022	003: Trassenanpassung	Qu/Te
26.01.2022	002: Entfernung Geländetiefpunkte	Qu/Te
13.12.2021	001: Aktualisierung Plangrundlage	Qu/Te
26.10.2023	006: Planaktualisierung	Qu/Te
Plan-Nr.: GK 002 U2 LB 006		
Projekt-Nr.: 15/060		
Maßstab: 1 : 2 000		

Vorhabenträger: 

Projekt: Erneuerung der Gashochdruckleitung Homburg - Rhein und der davon abzweigenden Anschlussleitungen im Abschnitt zwischen Wattenheim und Heßheim

Plantitel: **RO5115 / RO5296**
 Übersichts-Luftbildplan Gewässerquerungen

Planerstellung:  Blatt-Nr.: **002**

Logobachstr. 4
 53604 Bad Hönnef
 Tel.: +49 2224 9733-0
 Fax: +49 2224 9733-41
 E-Mail: info@ibn.de

J:\16851_Projekt\15\060\Planerstellung\CAD\Plane\U02_Ueberricht\GK_001_005_U02_LB_006_Gewasser.dwg