

RHEINLAND-PFALZ
Landkreis Bad Dürkheim
Vg. Leiningerland
Gem. Kirchheim a.d.W.













Vg. Freinsheim
Gem. Dackenheim

Anbindung an besteh.
Leitungsnetz bei Bauteil:
T-Stück 413 +21,18



Gewässerkreuzung 1
Magsametal / Sommerbach
Gemarkung: Bissersheim
Bauweise: offen

Anschluss Blatt 2
Anschluss Blatt 1

Legende Bestand / Planung

-  4 m Grenze Schutzstreifen
-  4 m Geplante HD-Gasleitung
-  4 m Grenze Schutzstreifen
-  Arbeitsstreifen, Lagerflächen, Baustellenzufahrten, zu schützender Einzelbaum
-  Rohrvortrieb
-  HD-Gasltg. in Betrieb
-  HD-Gasltg. stillgelegt
-  Flurstücksgrenze
-  Flur
-  Gemarkungsgrenze
-  Gemeindegrenze
-  Kreisgrenze

Legende Gewässerquerungen

-  Verlauf Magsametal/ Sommerbach (nachrichtliche Übernahme Geoexplorer Rheinland- Pfalz)
-  Gewässerquerungsstelle
- Orthofotos: ©GeoBasis-DE / LVermGeoRP2021, dl-de/by-2-0, www.lvermgeo.rlp.de [Daten bearbeitet]
- Liegenschaftskataster: © GeoBasis-DE / LVermGeoRP 2016

geplant | geprüft | freigegeben

Datum	Revision	gez./gepr.
30.08.2022	005: Planaktualisierung	Qu/Te
16.02.2022	004: Planaktualisierung	Qu/Te
10.02.2022	003: Planaktualisierung	Qu/Te
26.01.2022	002: Entfernung Geländetiefpunkte	Qu/Te
13.12.2021	001: Aktualisierung Plangrundlage	Qu/Te
26.10.2023	006: Planaktualisierung	Qu/Te
Plan-Nr.: GK 001 U2 LB 006		
Projekt-Nr.: 15/060		
Maßstab: 1 : 2 000		

Vorhabenträger: 

Projekt:
Erneuerung der Gashochdruckleitung Homburg - Rhein und der davon abzweigenden Anschlussleitungen im Abschnitt zwischen Wattenheim und Heßheim

Plantitel:
RO5115 / RO5296
Übersichts-Luftbildplan Gewässerquerungen

Planerstellung:  Blatt-Nr.: **001**

J:\15651_Projekt\15\060\Planerstellung\CAD\Plane\U02_Liebersicht\GK_001_U05_U02_LB_006_Gewässer.dwg

Info: RD036_Trasse_05.dwg; RO5115_Trasse_41_GK_Ausrichtung.dwg; Bestandleitungen_Creos_GK_SW_U2_001.dwg; 230403_RO5115_Planer_LU.dwg; RO5115_Blaßschritte_Hewiese_005.dwg; RD036_Trasse_11.dwg