

 <small>Ingenieurbüro für Vermessung, Planung und graphisch-geometrische Datenverarbeitung, Abrechnung und Bauleitung</small>				RO5115 Erneuerung der Gashochdruckleitung Homburg - Rhein und der davon abzweigenden Anschlussleitung im Abschnitt zwischen Wattenheim und Heßheim								
Auf dem Limes 18 56598 Rheinbrohl T +49 2635 2471 F +49 2635 4255 smunsch@munsch-vermessung.de												
Abkürzungslegende SK = Straßenkreuzung WK = Wegekreuzung BK = Bahnkreuzung GK = Gewässerkreuzung				<h2>Bauwerksverzeichnis</h2>								
Plan-Nr.	Art	TS	Station [m]	ca. Länge [m]	Anlage	Art der Inanspruchnahme	Verlegart	Eigentümer/ Betreiber der Anlage	Gemarkung	Flurst-Nr.:	Bemerkungen	
LP 01	SK 1a	10 - 20	0	ca. 18,5	Böschungen / neue Zufahrtsstraße zur B271 von Herxheim am Berg nach Kirchheim an der Weinstraße (GEPLANT)	Kreuzung	offen	Landes Betrieb Mobilität St.-Guido-Str. 17 67346 Speyer	Dackenheim	158/8 158/9	Kreuzung neu geplante Zufahrt zur B271	
LP 01	WK 1a	20 - 30	1,32	3,06	Weg unbefestigt	Kreuzung	offen	Golfanlagen Weiland GmbH Stabhalterstraße 27 68307 Mannheim	Dackenheim	665/5		
LP 01	WK 1b	20 - 30	22,51	3,58	Weg unbefestigt	Kreuzung	offen	Golfanlagen Weiland GmbH Stabhalterstraße 27 68307 Mannheim	Dackenheim	665/6		
LP 01	1a	20 - 30	28,54	0,00	Wasserltg. DN unbekannt + Kabel Beregnung Golfplatz (Lageortung grob)	Kreuzung	offen	Golfanlagen Weiland GmbH Stabhalterstraße 27 68307 Mannheim	Dackenheim	665/4		
LP 01		20 - 30	75,05	ca. 13	Wasserltg. DN unbekannt + Kabel Beregnung Golfplatz (Lageortung grob)	Parallel-Verlauf	offen	Golfanlagen Weiland GmbH Stabhalterstraße 27 68307 Mannheim	Dackenheim	674	lichter Abstand ca. 1 - 5m Verteiler Bewässerung (Arbeitsstreifen)	
LP 01	1b	20 - 30	89,59	0,00	Wasserltg. DN unbekannt + Kabel Beregnung Golfplatz (Lageortung grob)	Kreuzung	offen	Golfanlagen Weiland GmbH Stabhalterstraße 27 68307 Mannheim	Dackenheim	674		
LP 02		40 - 50	9,05	ca. 70	Wasserltg. DN unbekannt + Kabel Beregnung Golfplatz (Lageortung grob) und Weg (unbefestigt)	Parallel-Verlauf Arbeitsstreifen	offen	Golfanlagen Weiland GmbH Stabhalterstraße 27 68307 Mannheim	Dackenheim	676/1	lichter Abstand ca. bis zu 13m	
LP 02	2a	40 - 50	50,12	0,00	Wasserltg. DN unbekannt + Kabel Beregnung Golfplatz (Lageortung grob)	Kreuzung	offen	Golfanlagen Weiland GmbH Stabhalterstraße 27 68307 Mannheim	Dackenheim	675	Leitung mit Regner im Arbeitsstreifen lichter Abstand ca. 2 und 9m	
LP 02	2b	50 - 60	0,68	0,00	Wasserltg. DN unbekannt + Kabel Beregnung Golfplatz (Lageortung grob)	Kreuzung	offen	Golfanlagen Weiland GmbH Stabhalterstraße 27 68307 Mannheim	Dackenheim	675	Leitung mit Regner im Arbeitsstreifen lichter Abstand ca. 4m	
LP 02	2c	50 - 60	2,56	0,00	Wasserltg. DN unbekannt + Kabel Beregnung Golfplatz (Lageortung grob)	Kreuzung	offen	Golfanlagen Weiland GmbH Stabhalterstraße 27 68307 Mannheim	Dackenheim	677/3		
LP 02	WK 2a	50 - 60	4,19	3,64	Weg (unbefestigt)	Kreuzung	offen	Golfanlagen Weiland GmbH Stabhalterstraße 27 68307 Mannheim	Dackenheim	677/3		

 <small>Ingenieurbüro für Vermessung, Planung und graphisch-geometrische Datenverarbeitung, Abrechnung und Bauleitung</small>				RO5115 Erneuerung der Gashochdruckleitung Homburg - Rhein und der davon abzweigenden Anschlussleitung im Abschnitt zwischen Wattenheim und Heßheim								
Auf dem Limes 18 56598 Rheinbrohl T +49 2635 2471 F +49 2635 4255 smunsch@munsch-vermessung.de												
Abkürzungslegende SK = Straßenkreuzung WK = Wegekreuzung BK = Bahnkreuzung GK = Gewässerkreuzung				<h2>Bauwerksverzeichnis</h2>								
Plan-Nr.	Art	TS	Station [m]	ca. Länge [m]	Anlage	Art der Inanspruchnahme	Verlegart	Eigentümer/ Betreiber der Anlage	Gemarkung	Flurst-Nr.:	Bemerkungen	
LP 02	2d	50 - 60	5,90	0,00	FM-Kabel	Kreuzung	offen	Deutsche Telekom AG Rheinallee 11 67061 Ludwigshafen	Dackenheim	677/3		
LP 02		50 - 70	7,80	ca. 180	Weg (unbefestigt)	Parallel-Verlauf Arbeitsstreifen	offen	Gemeinde Kirchheim Industriestr. 11 67269 Grünstadt	Dackenheim	746	lichter Abstand ca. 3m	
LP 02		50 - 80	7,54	ca. 250	Wasserltg. DN unbekannt + Kabel Beregnung Golfplatz (Lageortung grob)	Parallel-Verlauf	offen	Golfanlagen Weiland GmbH Stabhalterstraße 27 68307 Mannheim	Dackenheim	678/3	lichter Abstand bis zu 2m	
LP 02		50 - 60	9,15	ca. 89	MSP Stromltg.	Parallel-Verlauf	offen	Pfalzwerke Netz AG Voltastraße 1 67133 Maxdorf	Dackenheim	746	lichter Abstand 3,5m	
LP 02	2e	50 - 60	23,71	0,00	Wasser-Hauptltg. DN unbekannt + Kabel Beregnung Golfplatz (Lageortung grob)	Kreuzung	offen	Golfanlagen Weiland GmbH Stabhalterstraße 27 68307 Mannheim	Dackenheim	678/3	Beregnungsleitungen Golfplatz im AS werden ausgebaut und nach Neubau Gasleitung wieder hergestellt	
LP 02	2f	50 - 60	26,08	0,00	Wasser-Hauptltg. DN unbekannt + Kabel Beregnung Golfplatz (Lageortung grob)	Kreuzung	offen	Golfanlagen Weiland GmbH Stabhalterstraße 27 68307 Mannheim	Dackenheim	678/3		
LP 02	2g	50 - 60	36,36	0,00	Wasser-Hauptltg. DN unbekannt + Kabel (Lageortung grob)	Kreuzung	offen	Golfanlagen Weiland GmbH Stabhalterstraße 27 68307 Mannheim	Dackenheim	678/3		
LP 02	2h	50 - 60	49,80	0	Wasser-Hauptltg. DN unbekannt + Kabel Beregnung Golfplatz (Lageortung grob)	Kreuzung	offen	Golfanlagen Weiland GmbH Stabhalterstraße 27 68307 Mannheim	Dackenheim	679/10		
LP 02	2i	50-60	67,00	0	Wasser-Hauptltg. DN unbekannt + Kabel Beregnung Golfplatz (Lageortung grob)	Kreuzung	offen	Golfanlagen Weiland GmbH Stabhalterstraße 27 68307 Mannheim	Dackenheim	679/12		
LP 02	WK 2b	50 - 60	76,74	5,38	Weg unbefestigt	Kreuzung	offen	Golfanlagen Weiland GmbH Stabhalterstraße 27 68307 Mannheim	Dackenheim	679/7		
LP 02	2j	50-60	84,71	0	Wasserltg. DN unbekannt + Kabel Beregnung Golfplatz (Lageortung grob)	Kreuzung	offen	Golfanlagen Weiland GmbH Stabhalterstraße 27 68307 Mannheim	Dackenheim	680/6	Leitung mit Regner im Arbeitsstreifen (lichter Abstand ca. 1m)	

 <small>Ingenieurbüro für Vermessung, Planung und graphisch-geometrische Datenverarbeitung, Abrechnung und Bauleitung</small>				RO5115 Erneuerung der Gashochdruckleitung Homburg - Rhein und der davon abzweigenden Anschlussleitung im Abschnitt zwischen Wattenheim und Heßheim								
Auf dem Limes 18 56598 Rheinbrohl T +49 2635 2471 F +49 2635 4255 smunsch@munsch-vermessung.de												
Abkürzungslegende SK = Straßenkreuzung WK = Wegekreuzung BK = Bahnkreuzung GK = Gewässerkreuzung				<h2>Bauwerksverzeichnis</h2>								
Plan-Nr.	Art	TS	Station [m]	ca. Länge [m]	Anlage	Art der Inanspruchnahme	Verlegart	Eigentümer/ Betreiber der Anlage	Gemarkung	Flurst-Nr.:	Bemerkungen	
LP 02	WK 2c	50 - 60	96,51	3,33	Weg unbefestigt	Kreuzung	offen	Golfanlagen Weiland GmbH Stabhalterstraße 27 68307 Mannheim	Dackenheim	681/6		
LP 02	2k	50-60	97,95	0,00	MSP Stromltg.	Kreuzung	offen	Pfalzwerke Netz AG Voltastraße 1 67133 Maxdorf	Dackenheim	681/6		
LP 02	2l	50 - 60	99,18	0,00	MSP Stromltg. (stillgelegt)	Kreuzung	offen	Pfalzwerke Netz AG Voltastraße 1 67133 Maxdorf	Dackenheim	681/6	Ausbau des MSP Kabel im Zuge der Bauausführung erforderlich	
LP 02		60 - 70	0,00	ca. 91	MSP Stromltg. (stillgelegt)	Parallel-Verlauf Arbeitsstreifen	offen	Pfalzwerke Netz AG Voltastraße 1 67133 Maxdorf	Dackenheim	681/9	Ausbau des MSP Kabel im Zuge der Bauausführung erforderlich	
LP 02	2m	60 - 70	7,57	0,00	Wasserltg. DN unbekannt + Kabel Beregnung Golfplatz (Lageortung grob)	Kreuzung	offen	Golfanlagen Weiland GmbH Stabhalterstraße 27 68307 Mannheim	Dackenheim	681/9		
LP 02	WK 2d	60 - 70	83,94	169,10	Weg unbefestigt	Kreuzung und Längsverlegung Arbeitsstreifen	offen	Golfanlagen Weiland GmbH Stabhalterstraße 27 68307 Mannheim	Dackenheim	718		
LP 02	2n	60 - 70	87,22	0,00	Wasser-Hauptltg. DN unbekannt + Kabel Beregnung Golfplatz (Lageortung grob)	Kreuzung	offen	Golfanlagen Weiland GmbH Stabhalterstraße 27 68307 Mannheim	Dackenheim	718		
LP 02		60 -100	87,22	165,82	Weg (unbefestigt)	Parallel-Verlauf Arbeitsstreifen	offen	Golfanlagen Weiland GmbH Stabhalterstraße 27 68307 Mannheim	Dackenheim	718		
LP 02		70 - 90	0,00	ca. 156	MSP Stromltg. (stillgelegt)	Parallel-Verlauf	offen	Pfalzwerke Netz AG Voltastraße 1 67133 Maxdorf	Dackenheim	687/4	lichter Abstand ca. 2,5m	
LP 03		90 - 130	0,00	6,23	Weg unbefestigt	Parallel-Verlauf	offen	Golfanlagen Weiland GmbH Stabhalterstraße 27 68307 Mannheim	Dackenheim	696	lichter Abstand ca. 14m	
LP 03		90-100	34,24		Regner - Beregnung Golfplatz	Arbeitsstreifen	offen	Golfanlagen Weiland GmbH Stabhalterstraße 27 68307 Mannheim	Dackenheim	697	Regner - lichter Abstand ca. 8m	



 <small>Ingenieurbüro für Vermessung, Planung und graphisch-geometrische Datenverarbeitung, Abrechnung und Bauleitung</small>				RO5115 Erneuerung der Gashochdruckleitung Homburg - Rhein und der davon abzweigenden Anschlussleitung im Abschnitt zwischen Wattenheim und Heßheim								
Auf dem Limes 18 56598 Rheinbrohl T +49 2635 2471 F +49 2635 4255 smunsch@munsch-vermessung.de												
Abkürzungslegende SK = Straßenkreuzung WK = Wegekreuzung BK = Bahnkreuzung GK = Gewässerkreuzung				<h2>Bauwerksverzeichnis</h2>								
Plan-Nr.	Art	TS	Station [m]	ca. Länge [m]	Anlage	Art der Inanspruchnahme	Verlegart	Eigentümer/ Betreiber der Anlage	Gemarkung	Flurst-Nr.:	Bemerkungen	
LP 04		120	0,00		Regner - Beregnung Golfplatz	Arbeitsstreifen	offen	Golfanlagen Weiland GmbH Stabhalterstraße 27 68307 Mannheim	Dackenheim	701	Regner - lichter Abstand ca. 11m	
LP 04	WK 4a	120-130	151,75	3,12	Weg unbefestigt	Kreuzung	offen	Golfanlagen Weiland GmbH Stabhalterstraße 27 68307 Mannheim	Dackenheim	712		
LP 04		140 - 160	0,00	ca. 65	MSP Stromltg. (stillgelegt)	Parallel-Verlauf	offen	Pfalzwerke Netz AG Voltastraße 1 67133 Maxdorf	Dackenheim	713/2	lichter Abstand ca. 1 - 5m	
LP 04		140 - 160	0,00	ca. 35	Wasserltg. DN unbekannt Beregnung Golfplatz (Lageortung grob)	Parallel-Verlauf	offen	Golfanlagen Weiland GmbH Stabhalterstraße 27 68307 Mannheim	Dackenheim	713/2	lichter Abstand ca. 2,5m Leitung mit Regner	
LP 04	4a	150 - 160	68,19	0,00	Kabeltrog	Kreuzung	geschlossen (Rohrvortrieb)	DB Netz AG Theodor-Heuß-Allee 7 60486 Frankfurt am Main	Dackenheim	1162/15		
LP 04	BK 4a	150 - 160	76,15	5,02	Gleisanlage von Freinsheim nach Kirchheim	Kreuzung	geschlossen (Rohrvortrieb)	DB Netz AG Theodor-Heuß-Allee 7 60486 Frankfurt am Main	Dackenheim	1162/15		
LP 04	4b	150 - 160	90,57	0,00	Kabeltrog	Kreuzung	geschlossen (Rohrvortrieb)	DB Netz AG Theodor-Heuß-Allee 7 60486 Frankfurt am Main	Dackenheim	1162/15		
LP 04	4c	150 - 160	94,01	0,00	sonstiges Kabel	Kreuzung	geschlossen (Rohrvortrieb)	DB Netz AG Theodor-Heuß-Allee 7, 60486 Frankfurt am Main	Dackenheim	1162/15		
LP 04		150 - 160	103,44		Regner - Beregnung Golfplatz	Arbeitsstreifen	offen	Golfanlagen Weiland GmbH Stabhalterstraße 27 68307 Mannheim	Dackenheim	733/1	lichter Abstand ca. 28m	
LP 04		150 - 160	119,88		Regner - Beregnung Golfplatz	Arbeitsstreifen	offen	Golfanlagen Weiland GmbH Stabhalterstraße 27 68307 Mannheim	Dackenheim	734	lichter Abstand ca. 23m	
LP 05	5a	170 -180	20,72	0,00	Wasser-Hauptltg. DN unbekannt + Kabel Beregnung Golfplatz (Lageortung grob)	Kreuzung	offen	Golfanlagen Weiland GmbH Stabhalterstraße 27 68307 Mannheim	Dackenheim	739		



 Ingenieurbüro für Vermessung, Planung und graphisch-geometrische Datenverarbeitung, Abrechnung und Bauleitung				RO5115 Erneuerung der Gashochdruckleitung Homburg - Rhein und der davon abzweigenden Anschlussleitung im Abschnitt zwischen Wattenheim und Heßheim								
Auf dem Limes 18 56598 Rheinbrohl T +49 2635 2471 F +49 2635 4255 smunsch@munsch-vermessung.de												
Abkürzungslegende SK = Straßenkreuzung WK = Wegekreuzung BK = Bahnkreuzung GK = Gewässerkreuzung				Bauwerksverzeichnis								
Plan-Nr.	Art	TS	Station [m]	ca. Länge [m]	Anlage	Art der Inanspruchnahme	Verlegart	Eigentümer/ Betreiber der Anlage	Gemarkung	Flurst-Nr.:	Bemerkungen	
LP 05	5b	170 -180	72,37	0,00	Wasserltg. DN unbekannt + Kabel Beregnung Golfplatz (Lageortung grob)	Kreuzung	offen	Golfanlagen Weiland GmbH Stabhalterstraße 27 68307 Mannheim	Dackenheim	742	Leitung mit Regner im Arbeitsstreifen (lichter Abstand ca. 2,5m)	
LP 05		170 - 180	80,50	ca. 58	Wasserltg. DN unbekannt + Kabel Beregnung Golfplatz (Lageortung grob)	Parallel-Verlauf	offen	Golfanlagen Weiland GmbH Stabhalterstraße 27 68307 Mannheim	Dackenheim	744	lichter Abstand ca. bis zu 11m (außerhalb vom Arbeitsstreifen)	
LP 05	5c	170 -180	96,27	0,00	Wasserltg. DN unbekannt + Kabel Beregnung Golfplatz (Lageortung grob)	Kreuzung	offen	Golfanlagen Weiland GmbH Stabhalterstraße 27 68307 Mannheim	Dackenheim	744		
LP 05	5d	170 -180	141,35	0,00	Wasser-Hauptltg. DN unbekannt + Kabel Beregnung Golfplatz (Lageortung grob)	Kreuzung	offen	Golfanlagen Weiland GmbH Stabhalterstraße 27 68307 Mannheim	Dackenheim	747/2		
LP 05	5e	180-190	55,48	0,00	Wasserleitung DN250	Kreuzung	offen	VG Freinsheim Bahnhofstraße 12 67251 Freinsheim	Dackenheim	807/6		
LP 05	WK 5a	190 - 200	0,00	54,45	Weg (Beton)	Kreuzung und Längsverlegung Arbeitsstreifen	offen	Gemeinde Dackenheim Bahnhofstraße 12 67251 Freinsheim	Dackenheim	807/6		
LP 05		190 - 200	0,00	ca. 56	Wasserleitung DN250	Parallel-Verlauf	offen	VG Freinsheim Bahnhofstraße 12 67251 Freinsheim	Dackenheim	807/6	lichter Abstand ca. 2,2m	
LP 05		190 - 200	0,00	ca. 56	Wasserltg. DN unbekannt + Kabel Beregnung Golfplatz (Lageortung grob)	Parallel-Verlauf	offen	Golfanlagen Weiland GmbH Stabhalterstraße 27 68307 Mannheim	Dackenheim	807/6	lichter Abstand ca. 2m	
LP 06	WK 6a	200 - 210	3,22	0,00	Weg (Asphalt)	Kreuzung	offen	Gemeinde Dackenheim Bahnhofstraße 12 67251 Freinsheim	Dackenheim	807/6		
LP 06	WK 6b	200 - 210	12,70	4,33	Weg (Asphalt)	Kreuzung	offen	Gemeinde Bissersheim Industriestrasse 11 67269 Grünstadt	Bissersheim	939/3		
LP 06	6a	200 - 210	13,01	0,25	Wasserltg. DN250	Kreuzung	offen	VG Freinsheim Bahnhofstraße 12 67251 Freinsheim	Bissersheim	939/3		

 <small>Ingenieurbüro für Vermessung, Planung und graphisch-geometrische Datenverarbeitung, Abrechnung und Bauleitung</small>				RO5115 Erneuerung der Gashochdruckleitung Homburg - Rhein und der davon abzweigenden Anschlussleitung im Abschnitt zwischen Wattenheim und Heßheim								
Auf dem Limes 18 56598 Rheinbrohl T +49 2635 2471 F +49 2635 4255 smunsch@munsch-vermessung.de												
Abkürzungslegende SK = Straßenkreuzung WK = Wegekreuzung BK = Bahnkreuzung GK = Gewässerkreuzung				<h2>Bauwerksverzeichnis</h2>								
Plan-Nr.	Art	TS	Station [m]	ca. Länge [m]	Anlage	Art der Inanspruchnahme	Verlegart	Eigentümer/ Betreiber der Anlage	Gemarkung	Flurst-Nr.:	Bemerkungen	
LP 06		200 - 210	27,6	0,00	Hydrant / Wasserschieber	Parallel-Verlauf	offen	VG Freinsheim Bahnhofstraße 12 67251 Freinsheim	Bissersheim	939/3	lichter Abstand ca. 12m	
LP 06	GK 6a	200 - 210	ca. 30,5	0,00	ehemaliger Sommerbach	Kreuzung	offen	KV Bad Dürkheim Philipp-Fauth-Straße 11 67098 Bad Dürkheim	Bissersheim	1055	in der Örtlichkeit nicht mehr sichtbar/vorhanden	
LP 06	WK 6c	210 - 220	201,41	1,97	Weg (unbefestigt)	Kreuzung	offen	Gemeinde Bissersheim Industriestrasse 11 67269 Grünstadt	Bissersheim	906/1		
LP 06	6b	210 - 220	202,19	0,00	FM-Kabel, 1x KSR (genaue Lage unbekannt)	Kreuzung	offen	Deutsche Telekom AG Rheinallee 11 67061 Ludwigshafen	Bissersheim	906/1		
LP 07		210 - 220	298,6	0,00	Betonrohr ca. DN200, Verlauf unbekannt	Parallel-Verlauf	offen	Betreiber unbek.	Bissersheim	1121	lichter Abstand ca. 14,30m	
LP 07	WK 7a	210 - 220	296,90	3,54	Weg (unbefestigt)	Kreuzung	offen	Gemeinde Bissersheim Industriestrasse 11 67269 Grünstadt	Bissersheim	1121		
LP 07	WK 7b	220 - 230	1,47	3,43	Weg (Beton)	Kreuzung	offen	Gemeinde Bissersheim Industriestrasse 11 67269 Grünstadt	Bissersheim	1160		
LP 08	WK 8a	240 - 250	2,24	2,41	Weg (unbefestigt)	Kreuzung	offen	Gemeinde Bissersheim Industriestrasse 11 67269 Grünstadt	Bissersheim	1237		
LP 08		250 - 260	0,00	0,00	Wasserentnahmestelle für Acker-Bewässerung	Parallel-Verlauf	offen	Bewirtschafter	Bissersheim	1268	lichter Abstand ca. 4m	
LP 08	WK 8b	260 - 270	0,44	2,65	Weg (unbefestigt)	Kreuzung	offen	Gemeinde Bissersheim Industriestrasse 11 67269 Grünstadt	Bissersheim	1272		
LP 09	WK 9a	260 - 270	153,19	2,70	Weg (unbefestigt)	Kreuzung	offen	Gemeinde Großkarlbach Kändelgasse 15 67229 Großkarlbach	Großkarlbach	2143		

 <small>Ingenieurbüro für Vermessung, Planung und graphisch-geometrische Datenverarbeitung, Abrechnung und Bauleitung</small>				RO5115 Erneuerung der Gashochdruckleitung Homburg - Rhein und der davon abzweigenden Anschlussleitung im Abschnitt zwischen Wattenheim und Heßheim								
Auf dem Limes 18 56598 Rheinbrohl T +49 2635 2471 F +49 2635 4255 smunsch@munsch-vermessung.de												
Abkürzungslegende SK = Straßenkreuzung WK = Wegekreuzung BK = Bahnkreuzung GK = Gewässerkreuzung				<h2>Bauwerksverzeichnis</h2>								
Plan-Nr.	Art	TS	Station [m]	ca. Länge [m]	Anlage	Art der Inanspruchnahme	Verlegart	Eigentümer/ Betreiber der Anlage	Gemarkung	Flurst-Nr.:	Bemerkungen	
LP 10	WK 10a	270 - 280	315,07	1,42	Weg (Beton)	Kreuzung	offen	Gemeinde Großkarlbach Kändelgasse 15 67229 Großkarlbach	Großkarlbach	2270		
LP 10	WK 10b	280 - 290	0,00	1,63	Weg (Beton)	Kreuzung	offen	Gemeinde Großkarlbach Kändelgasse 15 67229 Großkarlbach	Großkarlbach	2270		
LP 10	WK 10c	280 - 290	100,53	2,32	Weg (unbefestigt)	Kreuzung	offen	Gemeinde Großkarlbach Kändelgasse 15 67229 Großkarlbach	Großkarlbach	2370		
LP 11	WK 11a	290 - 300	3,70	3,03	Weg (Beton)	Kreuzung	geschlossen (Rohrvortrieb)	Gemeinde Großkarlbach Kändelgasse 15 67229 Großkarlbach	Großkarlbach	2285		
LP 11	SK 11a	290 - 300	9,87	5,55	Straße L455 von Freinsheim nach Großkarlbach	Kreuzung	geschlossen (Rohrvortrieb)	Landes Betrieb Mobilität St.-Guido-Str. 17 67346 Speyer	Großkarlbach	2117		
LP 11	WK 11b	290 - 300	20,76	2,23	Weg (unbefestigt)	Kreuzung	geschlossen (Rohrvortrieb)	Gemeinde Großkarlbach Kändelgasse 15 67229 Großkarlbach	Großkarlbach	2115 2040/1		
LP 11	WK 11c	300 - 310	161,54	2,99	Weg (Asphalt)	Kreuzung	offen	Gemeinde Großkarlbach Kändelgasse 15 67229 Großkarlbach	Großkarlbach	2023		
LP 12	WK 12a	320 - 330	164,68	2,34	Weg (unbefestigt)	Kreuzung	offen	Gemeinde Großkarlbach Kändelgasse 15 67229 Großkarlbach	Großkarlbach	1994		
LP 12		360 - 370	39,00	0,00	Wasserentnahmestelle für Acker-Bewässerung	Parallel-Verlauf	offen	Bewirtschafter	Großkarlbach	1983	lichter Abstand ca. 6,3m	
LP 13	13a	360 - 370	107,14	0,00	Gaslttg. HD DN150 ST	Kreuzung	offen	Pfalzgas GmbH Wormser Straße 123 67227 Frankenthal	Großkarlbach	1977		
LP 13	WK 13a	360 - 370	107,37	2,48	Weg (unbefestigt)	Kreuzung	offen	Gemeinde Großkarlbach Kändelgasse 15 67229 Großkarlbach	Großkarlbach	1977		

 <small>Ingenieurbüro für Vermessung, Planung und graphisch-geometrische Datenverarbeitung, Abrechnung und Bauleitung</small>				RO5115 Erneuerung der Gashochdruckleitung Homburg - Rhein und der davon abzweigenden Anschlussleitung im Abschnitt zwischen Wattenheim und Heßheim								
Auf dem Limes 18 56598 Rheinbrohl T +49 2635 2471 F +49 2635 4255 smunsch@munsch-vermessung.de												
Abkürzungslegende SK = Straßenkreuzung WK = Wegekreuzung BK = Bahnkreuzung GK = Gewässerkreuzung				<h2>Bauwerksverzeichnis</h2>								
Plan-Nr.	Art	TS	Station [m]	ca. Länge [m]	Anlage	Art der Inanspruchnahme	Verlegart	Eigentümer/ Betreiber der Anlage	Gemarkung	Flurst-Nr.:	Bemerkungen	
LP 13		360 - 370	ca. 111	ca. 238	Beregnungsleitung für Acker-Bewässerung (Lage ungenau)	Parallel-Verlauf	offen	Bewirtschafter	Großkarlbach	1941		
LP 13		360 - 370	178,15	0,00	Wasserentnahmestelle für Acker-Bewässerung	Parallel-Verlauf	offen	Bewirtschafter	Großkarlbach	1941	lichter Abstand ca. 6,3m	
LP 13	WK 13b	360 - 370	210,24	2,28	Weg (unbefestigt)	Kreuzung	offen	Gemeinde Großkarlbach Kändelgasse 15 67229 Großkarlbach	Großkarlbach	1940		
LP 13		360 - 370	282,50	0,00	Wasserentnahmestelle für Acker-Bewässerung	Parallel-Verlauf	offen	Bewirtschafter	Großkarlbach	1930	lichter Abstand ca. 6,10m	
LP 13	WK 13c	360 - 370	344,94	2,02	Weg (unbefestigt)	Kreuzung	offen	Gemeinde Großkarlbach Kändelgasse 15 67229 Großkarlbach	Großkarlbach	1929		
LP 13	WK 13d	370 - 380	0,00	2,73	Weg (unbefestigt)	Kreuzung	offen	Gemeinde Großkarlbach Kändelgasse 15 67229 Großkarlbach	Großkarlbach	1929 1928/1		
LP 13		370 - 380	6,50	0,00	Wasserentnahmestelle für Acker-Bewässerung	Parallel-Verlauf	offen	Bewirtschafter	Großkarlbach	1929	lichter Abstand ca. 4,20m	
LP 13	13b	370 - 380	11,68	0,00	Beregnungsleitung für Acker-Bewässerung (Lage ungenau)	Kreuzung	offen	Bewirtschafter	Großkarlbach	1928/1		
LP 14	WK 14a	370 - 380	15,00	4,90	Weg (Beton)	Kreuzung	offen	Gemeinde Großkarlbach Kändelgasse 15 67229 Großkarlbach	Großkarlbach	1844		
LP 14	14a, 14b, 14c	380 - 390	281,78	4,34	3x Freileitung Stromltg. MSP Lichte Höhe ca. 13,60	Kreuzung	offen	Pfalzwerke Netz AG Voltastraße 1 67133 Maxdorf	Großkarlbach	1773		
LP 15	WK 15a	380 - 390	421,8	2,9	Weg (Gras)	Kreuzung	offen	Gemeinde Großkarlbach Kändelgasse 15 67229 Großkarlbach	Großkarlbach	1772		

 <small>Ingenieurbüro für Vermessung, Planung und graphisch-geometrische Datenverarbeitung, Abrechnung und Bauleitung</small>				RO5115 Erneuerung der Gashochdruckleitung Homburg - Rhein und der davon abzweigenden Anschlussleitung im Abschnitt zwischen Wattenheim und Heßheim								
Auf dem Limes 18 56598 Rheinbrohl T +49 2635 2471 F +49 2635 4255 smunsch@munsch-vermessung.de												
Abkürzungslegende SK = Straßenkreuzung WK = Wegekreuzung BK = Bahnkreuzung GK = Gewässerkreuzung				<h2>Bauwerksverzeichnis</h2>								
Plan-Nr.	Art	TS	Station [m]	ca. Länge [m]	Anlage	Art der Inanspruchnahme	Verlegart	Eigentümer/ Betreiber der Anlage	Gemarkung	Flurst-Nr.:	Bemerkungen	
LP 16	GK 16a	390 - 400	ca. 7,4	0,00	ehemaliger Sommerbach	Kreuzung	offen	KV Bad Dürkheim Philipp-Fauth-Straße 11 67098 Bad Dürkheim	Großkarlbach	1767	in der Örtlichkeit nicht mehr sichtbar/vorhanden	
LP 16	SK 16a	410 - 420	10,06	5,86	Straße L454 von Großkarlbach nach Weisenheim am Sand	Kreuzung	geschlossen (Rohrvortrieb)	Landes Betrieb Mobilität St.-Guido-Str. 17 67346 Speyer	Weisenheim am Sand	1916/11		
LP 18	WK 18a	510 - 520	38,71	3,19	Weg (unbefestigt)	Kreuzung	offen	Gmd.Weisenheim am Sand Bahnhofstraße 12 67251 Freinsheim	Weisenheim am Sand	1500/4		
LP 19		510 - 520	315,90	0,00	Messpegel (Innerhalb Aussparrung Arbeitsstreifen)	Parallel-Verlauf	offen	KV Bad Dürkheim Philipp-Fauth-Straße 11 67098 Bad Dürkheim	Weisenheim am Sand	1500/4	lichter Abstand ca. 13,8m	
LP 19	WK 19a	510 - 520	324,95	3,54	Weg (Schotter)	Kreuzung	offen	Gemeinde Lamsheim Mühltorstraße 25 67245 Lamsheim	Lamsheim	3419/2		
LP 19	WK 19b	510 - 520	328,49	2,55	Weg (Schotter)	Kreuzung	offen	Gemeinde Lamsheim Mühltorstraße 25 67245 Lamsheim	Lamsheim	3414/2		
LP 19		520 - 610	0,00	1005,00	Beregnungswasserlgt. DN150 (GEPLANT)	Parallel-Verlauf	offen	Wasser- und Bodenverband der Vorderpfalz Neustadter Straße 100 67112 Mutterstadt	Lamsheim	3410, 3408 3407/2, 3405 3403, 3402 3401, 3400 3398, 3396 3394, 3392/2 3392/3, 3392 3391, 3390/2 3390, 3389 3388, 3387 3385, 3384/3 3384, 3382 3380, 3379 3378	lichter Abstand ca. 5,00m (zwischen TS 550 - 560 lichter Abstand ca. 2,10m)	
LP 20	20a, 20b, 20c	540 - 560	15,85	23,52	3x Freileitung HSP 220/380KV Lichte Höhe= ca.12.84m	Kreuzung	offen	Amprion GmbH Herzried 1 68623 Lampertheim	Lamsheim	3391 3390/2 3390		

 Ingenieurbüro für Vermessung, Planung und graphisch-geometrische Datenverarbeitung, Abrechnung und Bauleitung				RO5115 Erneuerung der Gashochdruckleitung Homburg - Rhein und der davon abzweigenden Anschlussleitung im Abschnitt zwischen Wattenheim und Heßheim								
Auf dem Limes 18 56598 Rheinbrohl T +49 2635 2471 F +49 2635 4255 smunsch@munsch-vermessung.de				Bauwerksverzeichnis								
Plan-Nr.	Art	TS	Station [m]	ca. Länge [m]	Anlage	Art der Inanspruchnahme	Verlegart	Eigentümer/ Betreiber der Anlage	Gemarkung	Flurst-Nr.:	Bemerkungen	
LP 20		550 - 560	0,00	ca. 31,00	Beregnungswasserltg. DN150 (GEPLANT)	Parallel-Verlauf	offen	Wasser- und Bodenverband der Vorderpfalz Neustadter Straße 100 67112 Mutterstadt	Lambsheim	3391, 3390/2 3390, 3389 3388, 3387		
LP 20	20d, 20e, 20f	560 - 570	8,40	20,55	3x Freileitung HSP 220/380KV Lichte Höhe= ca.12.84m	Kreuzung	offen	Amprion GmbH Herzried 1 68623 Lampertheim	Lambsheim	3385 3384/3		
LP 20		570 - 580	58,60	0,00	Wasserentnahmestelle für Acker-Bewässerung	Parallel-Verlauf	offen	Bewirtschafter	Lambsheim	3378	lichter Abstand ca. 6,00m	
LP 20		570 - 590	58,60	269,20	Beregnungsleitung DN120 für Acker-Bewässerung (Lage ungenau)	Parallel-Verlauf	offen	Bewirtschafter	Lambsheim	3378, 3374 3368, 3414/2 3342	lichter Abstand ca. 5,00m	
LP 20	20g, 20h	570 - 580	69,51	34,13	Freileitung HSP 110KV Lichte Höhe=ca.18.55m	Kreuzung	offen	Pfalzwerke Netz AG Voltastraße 1 67133 Maxdorf	Lambsheim	3378 3374 3368		
LP 21		580 - 590	3,03	ca. 5,00	Beregnungswasserltg. DN150 (GEPLANT)	Parallel-Verlauf	offen	Wasser- und Bodenverband der Vorderpfalz Neustadter Straße 100 67112 Mutterstadt	Lambsheim	3368		
LP 21		580- 590	6,00	0,00	Wasserentnahmestelle für Acker-Bewässerung	Parallel-Verlauf	offen	Bewirtschafter	Lambsheim	3368	lichter Abstand ca. 5,4m	
LP 21	21a	580 - 590	51,9	0,00	Beregnungswasserltg. DN100 (GEPLANT)	Kreuzung	offen	Wasser- und Bodenverband der Vorderpfalz Neustadter Straße 100 67112 Mutterstadt	Lambsheim	3365		
LP 21	WK 21a	580 - 590	55,44	2,93	Weg (unbefestigt)	Kreuzung	offen	Gemeinde Lambsheim Mühltorstraße 25 67245 Lambsheim	Lambsheim	3363/2		
LP 21		580 - 590	86,30	0,00	Wasserentnahmestelle für Acker-Bewässerung	Parallel-Verlauf	offen	Bewirtschafter	Lambsheim	3414/2	lichter Abstand ca. 8,80m	

 <small>Ingenieurbüro für Vermessung, Planung und graphisch-geometrische Datenverarbeitung, Abrechnung und Bauleitung</small>				RO5115 Erneuerung der Gashochdruckleitung Homburg - Rhein und der davon abzweigenden Anschlussleitung im Abschnitt zwischen Wattenheim und Heßheim								
Auf dem Limes 18 56598 Rheinbrohl T +49 2635 2471 F +49 2635 4255 smunsch@munsch-vermessung.de												
Abkürzungslegende SK = Straßenkreuzung WK = Wegekreuzung BK = Bahnkreuzung GK = Gewässerkreuzung				<h2>Bauwerksverzeichnis</h2>								
Plan-Nr.	Art	TS	Station [m]	ca. Länge [m]	Anlage	Art der Inanspruchnahme	Verlegart	Eigentümer/ Betreiber der Anlage	Gemarkung	Flurst-Nr.:	Bemerkungen	
LP 21		580 - 590	159,55	0,00	Wasserentnahmestelle für Acker-Bewässerung	Parallel-Verlauf	offen	Bewirtschafter	Lambsheim	3414/2	lichter Abstand ca. 8,75m	
LP 21		590 - 600	15,53	0,00	Wasserentnahmestelle für Acker-Bewässerung	Parallel-Verlauf	offen	Bewirtschafter	Lambsheim	3414/2	lichter Abstand ca. 8,05m	
LP 21	21a	590 - 600	16,42	0,00	Beregnungsleitung DN120 für Acker-Bewässerung (Lage ungenau)	Kreuzung	offen	Bewirtschafter	Lambsheim	3342		
LP 22		600 - 610	5,82	0,00	Wasserentnahmestelle für Acker-Bewässerung	Parallel-Verlauf	offen	Bewirtschafter	Lambsheim	3414/2	lichter Abstand ca. 7,57m	
LP 22		600 - 610	27,19	0,00	Wasserentnahmestelle für Acker-Bewässerung	Parallel-Verlauf	offen	Bewirtschafter	Lambsheim	3414/2	lichter Abstand ca. 7,78m	
LP 22		600 - 610	48,45	0,00	Wasserentnahmestelle für Acker-Bewässerung	Parallel-Verlauf	offen	Bewirtschafter	Lambsheim	3414/2	lichter Abstand ca. 8,38m	
LP 22		600 - 610	69,73	0,00	Wasserentnahmestelle für Acker-Bewässerung	Parallel-Verlauf	offen	Bewirtschafter	Lambsheim	3414/2	lichter Abstand ca. 8,68m	
LP 22		600 - 610	91,05	0,00	Wasserentnahmestelle für Acker-Bewässerung	Parallel-Verlauf	offen	Bewirtschafter	Lambsheim	3414/2	lichter Abstand ca. 8,73m	
LP 22		600 - 610	138,78	0,00	Wasserentnahmestelle für Acker-Bewässerung	Parallel-Verlauf	offen	Bewirtschafter	Lambsheim	3414/2	lichter Abstand ca. 8,12m	
LP 22		600 - 610	175,06	0,00	Wasserentnahmestelle für Acker-Bewässerung	Parallel-Verlauf	offen	Bewirtschafter	Lambsheim	3414/2	lichter Abstand ca. 7,62m	
LP 22	LP 22a	600 - 610	201,01	0,00	Beregnungswasserltg. DN100 (GEPLANT)	Kreuzung	offen	Wasser- und Bodenverband der Vorderpfalz Neustadter Straße 100 67112 Mutterstadt	Lambsheim	3301/4		

 <small>Ingenieurbüro für Vermessung, Planung und graphisch-geometrische Datenverarbeitung, Abrechnung und Bauleitung</small>				RO5115 Erneuerung der Gashochdruckleitung Homburg - Rhein und der davon abzweigenden Anschlussleitung im Abschnitt zwischen Wattenheim und Heßheim								
Auf dem Limes 18 56598 Rheinbrohl T +49 2635 2471 F +49 2635 4255 smunsch@munsch-vermessung.de												
Abkürzungslegende SK = Straßenkreuzung WK = Wegekreuzung BK = Bahnkreuzung GK = Gewässerkreuzung				<h2>Bauwerksverzeichnis</h2>								
Plan-Nr.	Art	TS	Station [m]	ca. Länge [m]	Anlage	Art der Inanspruchnahme	Verlegart	Eigentümer/ Betreiber der Anlage	Gemarkung	Flurst-Nr.:	Bemerkungen	
LP 22		600 - 610	204,70	0,00	Hydrant / Wasserschieber	Parallel-Verlauf	offen	VG-Werke Grünstadt Land Industriestr. 11 67269 Grünstadt	Lambsheim	3301/4 3301/6	lichter Abstand ca. 5,72m	
LP 22	LP 22b	600 - 610	205,38	0,28	Wasserleitung Anschluß Firma Südzucker AG DN 280 (genaue Lage nicht bekannt)	Kreuzung	offen	VG-Werke Grünstadt Land Industriestr. 11 67269 Grünstadt	Lambsheim	3301/6	(genaue Lage nicht bekannt)	
LP 22	LP WK22a	600 - 610	208,00	2,42	Weg (unbefestigt)	Kreuzung	offen	Gemeinde Lambsheim Mühltorstraße 25 67245 Lambsheim	Lambsheim	3301/6		
LP 22		610 - 620	8,45	9,85	Schutzstreifen Beregnungswasserltg. DN300	Kreuzung	offen	Wasser- und Bodenverband der Vorderpfalz Neustadter Straße 100 67112 Mutterstadt	Lambsheim	3295/2 3414/2		
LP 22	22c	610 - 620	11,37	0,00	Beregnungswasserltg. DN150 (GEPLANT)	Kreuzung	offen	Wasser- und Bodenverband der Vorderpfalz Neustadter Straße 100 67112 Mutterstadt	Lambsheim	3295/2		
LP 22	22d	610 - 620	13,14	0,30	Beregnungswasserltg. DN300	Kreuzung	offen	Wasser- und Bodenverband der Vorderpfalz Neustadter Straße 100 67112 Mutterstadt	Lambsheim	3414/2		
LP 22		610 - 620	14,62	0,00	Wasserentnahmestelle für Acker-Bewässerung	Parallel-Verlauf	offen	Wasser- und Bodenverband der Vorderpfalz Neustadter Straße 100 67112 Mutterstadt	Lambsheim	3295/2	lichter Abstand ca. 2,9m	
LP 22		610 - 620	16,52	0,00	Hydrant / Wasserschieber	Parallel-Verlauf	offen	Wasser- und Bodenverband der Vorderpfalz Neustadter Straße 100 67112 Mutterstadt	Lambsheim	3295/2	lichter Abstand ca. 4,45m	
LP 22		610 - 620	15,60	3,04	Weg (unbefestigt)	Kreuzung	offen	Gemeinde Lambsheim Mühltorstraße 25 67245 Lambsheim	Lambsheim	3414/2		
LP 22	22e	610 - 620	16,65	0,00	FM-Kabel, 4x KSR	Kreuzung	offen	Deutsche Telekom AG Rheinallee 11 67061 Ludwigshafen	Lambsheim	3414/2		



 <small>Ingenieurbüro für Vermessung, Planung und graphisch-geometrische Datenverarbeitung, Abrechnung und Bauleitung</small>				RO5115 Erneuerung der Gashochdruckleitung Homburg - Rhein und der davon abzweigenden Anschlussleitung im Abschnitt zwischen Wattenheim und Heßheim								
Auf dem Limes 18 56598 Rheinbrohl T +49 2635 2471 F +49 2635 4255 smunsch@munsch-vermessung.de												
Abkürzungslegende SK = Straßenkreuzung WK = Wegekreuzung BK = Bahnkreuzung GK = Gewässerkreuzung				<h2>Bauwerksverzeichnis</h2>								
Plan-Nr.	Art	TS	Station [m]	ca. Länge [m]	Anlage	Art der Inanspruchnahme	Verlegart	Eigentümer/ Betreiber der Anlage	Gemarkung	Flurst-Nr.:	Bemerkungen	
LP 22		610 - 620	18,99	0,00	Wasserschieber	Parallel-Verlauf	offen	Wasser- und Bodenverband der Vorderpfalz Neustadter Straße 100 67112 Mutterstadt	Lamsheim	3295/2	lichter Abstand ca. 8,14m	
LP 23		630 - 640	0,00	ca. 35	Weg (unbefestigt)	Parallel-Verlauf	offen	Gemeinde Heßheim Hauptstraße 36 67258 Heßheim	Heßheim	1286/2		
LP 23		640 - 650	0,00	ca. 86	Weg (unbefestigt)	Parallel-Verlauf	offen	Gemeinde Heßheim Hauptstraße 36 67258 Heßheim	Heßheim	1286/2		
LP 23		650 - 660	0,00	ca. 103	Weg (unbefestigt)	Parallel-Verlauf	offen	Gemeinde Heßheim Hauptstraße 36 67258 Heßheim	Heßheim	1286/2		
LP 23		650 - 660	102,20	0,00	Wasserentnahmestelle für Acker-Bewässerung	Parallel-Verlauf	offen	Bewirtschafter	Heßheim	1605	lichter Abstand ca. 1,80m	
LP 24		660 - 670	41,56	0,00	Wasserentnahmestelle für Acker-Bewässerung	Parallel-Verlauf	offen	Bewirtschafter	Heßheim	1286/2	lichter Abstand ca. 0,62m	
LP 24		660 - 670	58,08	0,00	Wasserentnahmestelle für Acker-Bewässerung	Parallel-Verlauf	offen	Bewirtschafter	Heßheim	1607	lichter Abstand ca. 2,95m	
LP 24		660 - 670	152,08	0,00	Wasserentnahmestelle für Acker-Bewässerung	Parallel-Verlauf	offen	Bewirtschafter	Heßheim	1610	lichter Abstand ca. 3,45m	
LP 24	WK 24a	660 - 670	32,40	0,00	Weg (unbefestigt)	Längsverlegung	offen	Gemeinde Heßheim Hauptstraße 36 67258 Heßheim	Heßheim	1286/2		
LP 24		660 - 670	0,00	92,96	Weg (unbefestigt)	Längsverlegung	offen	Gemeinde Heßheim Hauptstraße 36 67258 Heßheim	Heßheim	1286/2		
LP 24		660 - 670	92,96	ca. 117	Weg (unbefestigt)	Parallel-Verlauf	offen	Gemeinde Heßheim Hauptstraße 36 67258 Heßheim	Heßheim	1286/2		

 <small>Ingenieurbüro für Vermessung, Planung und graphisch-geometrische Datenverarbeitung, Abrechnung und Bauleitung</small>				RO5115 Erneuerung der Gashochdruckleitung Homburg - Rhein und der davon abzweigenden Anschlussleitung im Abschnitt zwischen Wattenheim und Heßheim								
Auf dem Limes 18 56598 Rheinbrohl T +49 2635 2471 F +49 2635 4255 smunsch@munsch-vermessung.de												
Abkürzungslegende SK = Straßenkreuzung WK = Wegekreuzung BK = Bahnkreuzung GK = Gewässerkreuzung				<h2>Bauwerksverzeichnis</h2>								
Plan-Nr.	Art	TS	Station [m]	ca. Länge [m]	Anlage	Art der Inanspruchnahme	Verlegart	Eigentümer/ Betreiber der Anlage	Gemarkung	Flurst-Nr.:	Bemerkungen	
LP 24	WK 24b	670 - 680	0,00	6,04	Weg (unbefestigt)	Parallel-Verlauf	offen	Gemeinde Heßheim Hauptstraße 36 67258 Heßheim	Heßheim	1286/2		
LP 24	WK 24c	670 - 680	33,44	5,81	Weg (Asphalt)	Parallel-Verlauf	offen	Gemeinde Heßheim Hauptstraße 36 67258 Heßheim	Heßheim	1286/2		
LP 24		670 - 680	37,21	0,00	Kanaldeckel	Parallel-Verlauf	offen	Betreiber unbek.	Heßheim	1286/2	lichter Abstand ca. 2,90m	
LP 24	WK 24d	680 - 690	0,00	0,90	Weg (Asphalt)	Parallel-Verlauf	offen	Gemeinde Heßheim Hauptstraße 36 67258 Heßheim	Heßheim	1286/2		
LP 24		690 - 700	0,00	50,92	2x FM-Kabel	Parallel-Verlauf	offen	Deutsche Telekom AG Rheinallee 11 67061 Ludwigshafen	Heßheim	1184	lichter Abstand ca. 6,5m	
LP 24	24a	690 - 700	5,86	0,00	2x FM-Kabel	Kreuzung	offen	Deutsche Telekom AG Rheinallee 11 67061 Ludwigshafen	Heßheim	1184		
LP 24	GK 24a	690 - 700	2,03	0,00	ehemaliger Sommerbach (Graben)	Kreuzung	offen	KV Bad Dürkheim Philipp-Fauth-Straße 11 67098 Bad Dürkheim	Bissersheim	1615 1616	Graben	
LP 24	SK 24a	690 - 700	7,41	6,05	K2 (Asphalt) von Gerolsheim nach Lamsbheim	Kreuzung	offen	Rhein-Pfalz-Kreis Europaplatz 5 67063 Ludwigshafen	Heßheim	1184		
LP 25		710 - 720	27,76	0,00	Kanaldeckel / Schachtbauwerk	Parallel-Verlauf	offen	Süd Müll GmbH & Co. KG Willersinnstraße 1 67257 Heßheim	Heßheim	1637/1	lichter Abstand ca. 6,04m	
LP		710 - 720	33,37	95,90	20kV-Leitung	Parallel-Verlauf	offen	Süd Müll GmbH & Co. KG Willersinnstraße 1 67257 Heßheim	Heßheim	1637/1	lichter Abstand ca. 5,6m	
LP 25		710 - 720	75,22	94,14	Weg (unbefestigt)	Parallel-Verlauf	offen	Süd Müll GmbH & Co. KG Willersinnstraße 1 67257 Heßheim	Heßheim	1637/1		

 <small>Ingenieurbüro für Vermessung, Planung und graphisch-geometrische Datenverarbeitung, Abrechnung und Bauleitung</small>				RO5115 Erneuerung der Gashochdruckleitung Homburg - Rhein und der davon abzweigenden Anschlussleitung im Abschnitt zwischen Wattenheim und Heßheim								
Auf dem Limes 18 56598 Rheinbrohl T +49 2635 2471 F +49 2635 4255 smunsch@munsch-vermessung.de												
Abkürzungslegende SK = Straßenkreuzung WK = Wegekreuzung BK = Bahnkreuzung GK = Gewässerkreuzung				<h2>Bauwerksverzeichnis</h2>								
Plan-Nr.	Art	TS	Station [m]	ca. Länge [m]	Anlage	Art der Inanspruchnahme	Verlegart	Eigentümer/ Betreiber der Anlage	Gemarkung	Flurst-Nr.:	Bemerkungen	
LP 25		710 - 720	119,81	0,00	3x Messpegel DN150	Parallel-Verlauf	offen	Süd Müll GmbH & Co. KG Willersinnstraße 1 67257 Heßheim	Heßheim	1637/1	lichter Abstand ca. 9,08m (Außerhalb Arbeitsstreifen)	
LP 25	WK 25a	710 - 720	121,30	21,90	Weg (Schotter)	Kreuzung	offen	Süd Müll GmbH & Co. KG Willersinnstraße 1 67257 Heßheim	Heßheim	1637/1		
LP 25		710 - 720	142,88	14,40	Weg (unbefestigt)	Parallel-Verlauf	offen	Süd Müll GmbH & Co. KG Willersinnstraße 1 67257 Heßheim	Heßheim	1637/1		
LP 25		720 - 730	0,00	36,23	Weg (unbefestigt)	Parallel-Verlauf	offen	Süd Müll GmbH & Co. KG Willersinnstraße 1 67257 Heßheim	Heßheim	1637/1		
LP 25	WK 25b	720 - 730	36,23	26,67	Weg (unbefestigt)	Kreuzung	offen	Süd Müll GmbH & Co. KG Willersinnstraße 1 67257 Heßheim	Heßheim	1637/1		
LP 25		720 - 730	64,9	0,00	Kanaldeckel / Schachtbauwerk	Parallel-Verlauf	offen	Süd Müll GmbH & Co. KG Willersinnstraße 1 67257 Heßheim	Heßheim	1637/1	lichter Abstand ca. 3,58m	
LP 25		720 - 730	100,01	1,47	Entwässerungsrinne (Beton)	Kreuzung	offen	Süd Müll GmbH & Co. KG Willersinnstraße 1 67257 Heßheim	Heßheim	1637/1		
LP 25		740 - 750	6,53	24,54	Weg (Schotter)	Parallel-Verlauf	offen	Süd Müll GmbH & Co. KG Willersinnstraße 1 67257 Heßheim	Heßheim	1637/1		
LP 25		740 - 750	15,96	0,00	Schachtbauwerk	Parallel-Verlauf	offen	Süd Müll GmbH & Co. KG Willersinnstraße 1 67257 Heßheim	Heßheim	1637/1	lichter Abstand ca. 3,91m (außerhalb vom Arbeitsstreifen)	
LP 25		740 - 750	18,65	0,00	Schachtbauwerk	Parallel-Verlauf	offen	Süd Müll GmbH & Co. KG Willersinnstraße 1 67257 Heßheim	Heßheim	1637/1	lichter Abstand ca. 3,89m (außerhalb vom Arbeitsstreifen)	
LP 25		740 - 750	26,06	0,00	Schachtbauwerk	Parallel-Verlauf	offen	Süd Müll GmbH & Co. KG Willersinnstraße 1 67257 Heßheim	Heßheim	1637/1	lichter Abstand ca. 3,91m (außerhalb vom Arbeitsstreifen)	

 <small>Ingenieurbüro für Vermessung, Planung und graphisch-geometrische Datenverarbeitung, Abrechnung und Bauleitung</small>				RO5115 Erneuerung der Gashochdruckleitung Homburg - Rhein und der davon abzweigenden Anschlussleitung im Abschnitt zwischen Wattenheim und Heßheim								
Auf dem Limes 18 56598 Rheinbrohl T +49 2635 2471 F +49 2635 4255 smunsch@munsch-vermessung.de												
Abkürzungslegende SK = Straßenkreuzung WK = Wegekreuzung BK = Bahnkreuzung GK = Gewässerkreuzung				<h2>Bauwerksverzeichnis</h2>								
Plan-Nr.	Art	TS	Station [m]	ca. Länge [m]	Anlage	Art der Inanspruchnahme	Verlegart	Eigentümer/ Betreiber der Anlage	Gemarkung	Flurst-Nr.:	Bemerkungen	
LP 25		740 - 750	28,74	0,00	Schachtbauwerk	Parallel-Verlauf	offen	Süd Müll GmbH & Co. KG Willersinnstraße 1 67257 Heßheim	Heßheim	1637/1	lichter Abstand ca. 3,92m (außerhalb vom Arbeitsstreifen)	
LP 26	WK 26a	740 - 750	56,79	7,34	Weg (Asphalt)	Kreuzung	offen	Süd Müll GmbH & Co. KG Willersinnstraße 1 67257 Heßheim	Heßheim	1637/1		
LP 26		750 - 760	0,00	0,00	Kanaldeckel / Schachtbauwerk	Parallel-Verlauf	offen	Süd Müll GmbH & Co. KG Willersinnstraße 1 67257 Heßheim	Heßheim	1637/1	lichter Abstand ca. 3,60m	
LP 26	WK 26b	770 - 780	5,20	12,40	Weg (unbefestigt)	Kreuzung	offen	Süd Müll GmbH & Co. KG Willersinnstraße 1 67257 Heßheim	Heßheim	1637/1		
LP 26	WK 26c	780 - 790	11,87	3,67	Weg (unbefestigt)	Kreuzung	offen	Gemeinde Heßheim Hauptstraße 36 67258 Heßheim	Heßheim	2112		
LP 26		790 - 800	0,00	192,41	Weg (unbefestigt)	Parallel-Verlauf	offen	Gemeinde Heßheim Hauptstraße 36 67258 Heßheim	Heßheim	2112		
LP 26		790 - 800	148,08	0,00	3x Grundwassermessstelle	Parallel-Verlauf	offen	Betreiber unbek.	Heßheim	2112	lichter Abstand ca. 2,71m	
LP 25		800 - 810	25,90	20,60	Beregnungswasserlgt. DN150	Parallel-Verlauf	offen	Wasser- und Bodenverband der Vorderpfalz Neustadter Straße 100 67112 Mutterstadt	Heßheim	1666 1667	lichter Abstand ca. 2,70m	
LP 26		800 - 810	0,00	46,44	Weg (unbefestigt)	Parallel-Verlauf	offen	Gemeinde Heßheim Hauptstraße 36 67258 Heßheim	Heßheim	2112		
LP 26		800 - 810	28,18	0,00	Wasserentnahmestelle für Acker-Bewässerung	Parallel-Verlauf	offen	Bewirtschafter	Heßheim	1666	lichter Abstand ca. 1,78m	

 <small>Ingenieurbüro für Vermessung, Planung und graphisch-geometrische Datenverarbeitung, Abrechnung und Bauleitung</small>				RO5115 Erneuerung der Gashochdruckleitung Homburg - Rhein und der davon abzweigenden Anschlussleitung im Abschnitt zwischen Wattenheim und Heßheim								
Auf dem Limes 18 56598 Rheinbrohl T +49 2635 2471 F +49 2635 4255 smunsch@munsch-vermessung.de				Bauwerksverzeichnis								
Abkürzungslegende SK = Straßenkreuzung WK = Wegekreuzung BK = Bahnkreuzung GK = Gewässerkreuzung												
Plan-Nr.	Art	TS	Station [m]	ca. Länge [m]	Anlage	Art der Inanspruchnahme	Verlegart	Eigentümer/ Betreiber der Anlage	Gemarkung	Flurst-Nr.:	Bemerkungen	
LP 26	26a	810 - 820	9,54	0,00	Berechnungswasserltg. DN150	Kreuzung	offen	Wasser- und Bodenverband der Vorderpfalz Neustadter Straße 100 67112 Mutterstadt	Heßheim	1667		
LP 27	27a	810 - 820	208,47	0,00	Berechnungswasserltg. DN1000 (GEPLANT)	Kreuzung	offen	Wasser- und Bodenverband der Vorderpfalz Neustadter Straße 100 67112 Mutterstadt	Heßheim	1678/1		
LP 27	27b	810 - 820	211,84	0,00	Steuerkabel (GEPLANT)	Kreuzung	offen	Wasser- und Bodenverband der Vorderpfalz Neustadter Straße 100 67112 Mutterstadt	Heßheim	1678/1		
LP 28	28a	810 - 820	434,12	0,00	Berechnungsleitung DN100 für Acker- Bewässerung (genaue Lage unbek.)	Kreuzung	offen	Bewirtschafter	Heßheim	1694		
LP 28	WK 28a	810 - 820	590,79	12,73	Weg (unbefestigt)	Kreuzung	offen	Gemeinde Heßheim Hauptstraße 36 67258 Heßheim	Heßheim	1708		
LP 28	28b	810 - 820	600,83	0,00	Berechnungswasserltg. DN400	Kreuzung	offen	Wasser- und Bodenverband der Vorderpfalz Neustadter Straße 100 67112 Mutterstadt	Heßheim	1708		
LP 28	WK 28b	810 - 820	603,53	0,71	Weg (Verbundpflaster)	Kreuzung	offen	Gemeinde Heßheim Hauptstraße 36 67258 Heßheim	Heßheim	1925		
LP 28	WK 28c	820 - 830	0,00	2,23	Weg (Verbundpflaster)	Kreuzung	offen	Gemeinde Heßheim Hauptstraße 36 67258 Heßheim	Heßheim	1925		
LP 28	WK 28d	820 - 830	2,23	3,8	Weg (unbefestigt)	Kreuzung	offen	Gemeinde Heßheim Hauptstraße 36 67258 Heßheim	Heßheim	1968		
LP 28		830 - 840	0,00	1,17	Weg (unbefestigt)	Parallel-Verlauf	offen	Gemeinde Heßheim Hauptstraße 36 67258 Heßheim	Heßheim	1968		

 <small>Ingenieurbüro für Vermessung, Planung und graphisch-geometrische Datenverarbeitung, Abrechnung und Bauleitung</small>				RO5115 Erneuerung der Gashochdruckleitung Homburg - Rhein und der davon abzweigenden Anschlussleitung im Abschnitt zwischen Wattenheim und Heßheim								
Auf dem Limes 18 56598 Rheinbrohl T +49 2635 2471 F +49 2635 4255 smunsch@munsch-vermessung.de				<h2 style="margin: 0;">Bauwerksverzeichnis</h2>								
Abkürzungslegende SK = Straßenkreuzung WK = Wegekreuzung BK = Bahnkreuzung GK = Gewässerkreuzung												
Plan-Nr.	Art	TS	Station [m]	ca. Länge [m]	Anlage	Art der Inanspruchnahme	Verlegart	Eigentümer/ Betreiber der Anlage	Gemarkung	Flurst-Nr.:	Bemerkungen	
LP 28		830 - 840	1,17	3,04	Pflasterfläche (Schiebergruppe)	Kreuzung	offen	Gemeinde Heßheim Hauptstraße 36 67258 Heßheim	Heßheim	1968		
LP 28		830 - 840	4,20	1,68	Weg (unbefestigt)	Parallel-Verlauf	offen	Gemeinde Heßheim Hauptstraße 36 67258 Heßheim	Heßheim	1968		