

A1 Ausgleichsmaßnahmen

A1 Entsiegelung von Boden durch den Rückbau der Bestandsmasten der Bl. 0100 sowie von Masten der Bl. 0101, Bl. 0244, Bl. 0823 und Bl. 1053 (ohne Darstellung)

A2 Wiederherstellen eines Laubmischwaldes mit Waldmantel

A3 Wiederherstellen von Laubmischwald mit Sträuchern als Waldmantel

A4 Entwicklung einer arten- und blütenreichen Krautflur

A5 Wiederherstellen von Gehölzbeständen und Feldgehölzen

A6 Wiederherstellen von Gehölzbeständen im Bereich von Gerüststellflächen an Straßen und Wegen (worst-case)

A7 Wiederanpflanzen von Baumgruppen und Einzelbäumen

A8 Wiederanpflanzen von Obstbaum-Hochstämmen (lokaltypische Sorten)

A9 Wiederanpflanzen von Gebüsch

A10 Wiederherstellen von Gehölzbeständen und Sträuchern







A11 Wiederherstellen einer feuchten Hochstaudenflur

A12 Wiederherstellen von Erwerbs- und Extensivobstanlagen

Biotoptypen





Die Erklärung der Biotoptypen ist dem Legendenblatt der Karte 1 zu entnehmen.

Schutzgebiete









-  FFH-Gebiet
-  Vogelschutzgebiet
-  Naturschutzgebiet "Struth"
-  Geschützter Landschaftsbestandteil
-  Landschaftsschutzgebiet
-  Wasserschutzgebiet "Erbacher Staatsforst" (Zone II)

Planung





Bestehende Leitungen

-  vorhandene Freileitungen (110-kV und 380-kV)
-   ¹ vorhandener Trag-/ Abspannmast, für Bl. 0100 und relevante Abzweige mit lfd. Nummer
-  Schutzstreifen vorhandener Freileitungen







Planung

-  geplanter Verlauf der neuen Freileitungsverbindung
-   ¹  ¹ geplanter Trag-/ Abspannmast mit lfd. Nummer
-    Trag-/ Abspannmast (Bestand) wird demontiert
-  geplanter Schutzstreifen der neuen Freileitungsverbindung


Zuwegungen

-  auf vorhandener Straße oder befestigtem Wirtschaftsweg (ggf. Nachschotterweg)
-  Ausbau eines unbefestigten Weges/ Neuanlage als dauerhafter Schotterweg
-  Ausbau eines unbefestigten Weges/ Neuanlage als temporärer Schotterweg
-  Fahrbohlenweg/ Fahrplatten

Temporäre Flächeninanspruchnahme

-  Arbeitsfläche
-  Seilwinden-Stellfläche
-  Gerüststellfläche
-  Provisorium/ provisorischer Mast
-  Provisorium (Baueinsatzkabel)
-  provisorische Leitung

Sonstige Planzeichen

-  Fließgewässer
-  Kreisgrenzen

westnetz

Ersatzneubau der 110-kV-Leitungsverbindung zwischen Metternich und Erbach

Fachbeitrag Naturschutz

Karte 2: Ausgleichsmaßnahmen im Trassenraum Legendenblatt

	Datum	Name		Kennzeichnung	Maßstab:
PL	11/2020	Se	Projekt-Nr.	0111-13-030	
gez.	11/2020	Jos	Datei-Name	201022_Ausgleichsmaßnahmen_Legende.mxd	Anlage:
gepr.	11/2020	Se	Ploteinstellung	pdf, 1200 hpgl	Blätter:
Blattgröße: 58 x 29,7 cm					Blatt-Nr.:

SWECO 

Zertifiziert durch die TÜV Rheinland Cert GmbH
nach ISO 9001:2015, ISO 14001:2015, OHSAS 18001:2007

Sweco GmbH

Standort Koblenz
Stegemannstraße 5-7
56068 Koblenz
Deutschland

T +49 261 30439-0
F +49 261 30439-25
E koblenz@sweco-gmbh.de
W www.sweco-gmbh.de