Längsschnitt Sohlvertiefung und Freigefälleleitung

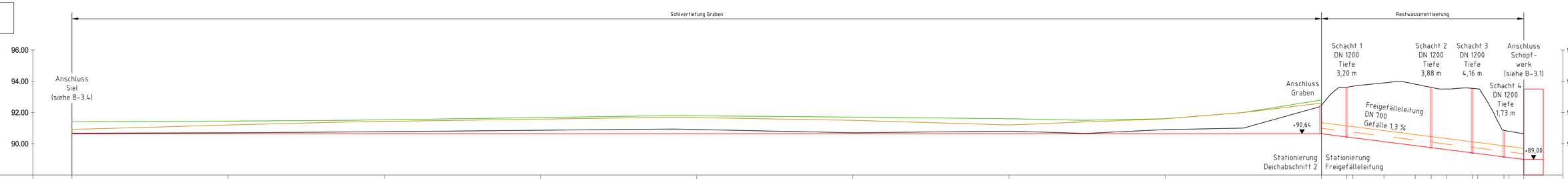

Stationierung [m]	1+400.00	1+300.00	1+200.00	1+100.00	1+000.00	0+900.00	0+800.00	0+700.00	0+600.00	0+500.00	0+416.30	0+400.00	0+440.00	0+460.00	0+073.20	0+080.00	0+096.50	0+100.00	0+116.75	0+120.00	0+129.50
Gelände-/Sohlhöhe (Bestand) [m NN]	90.67	90.70	90.77	90.86	90.91	90.70	90.80	90.90	92.40		93.68	93.89	93.81		93.50		93.51		90.80	90.64	
BOK rechts [m NN]	90.90	91.20	91.43	91.58	91.70	91.50	91.20	91.60	92.60												
BOK links [m NN]	91.40	91.45	91.53	91.68	91.80	91.70	91.60	91.80	92.80												
Schachtdeckelhöhe [m NN]											93.62				93.61		93.55		90.86		
Sohlhöhe (Planung) [m NN]	90.64	90.64	90.64	90.64	90.64	90.64	90.64	90.64	90.64		90.44				89.75		89.42		89.16		
Haltungslänge [m]	800.0										16.1	54.1			26.3		20.3		12.7		

Lageplanausschnitt Freigefälleleitung Maßstab 1 : 500

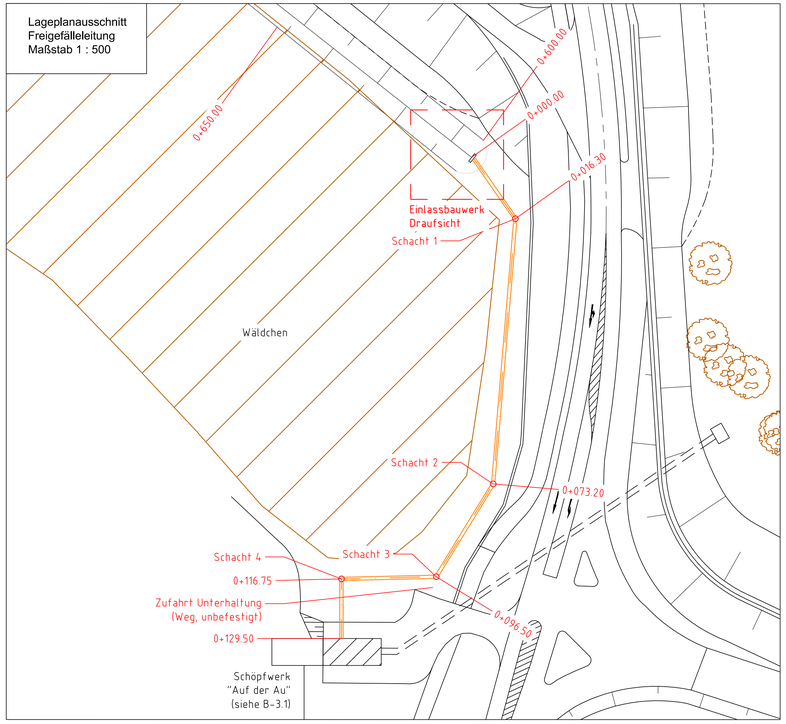

Draufsicht Einlassbauwerk Maßstab 1 : 100

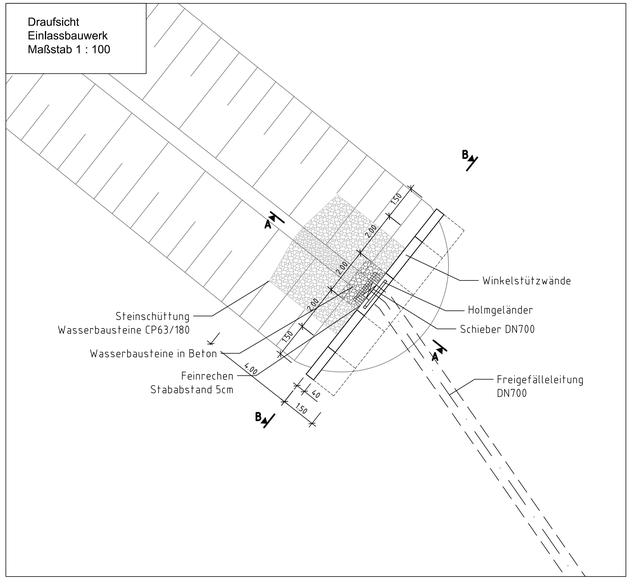

Schnitt B - B Maßstab 1 : 50

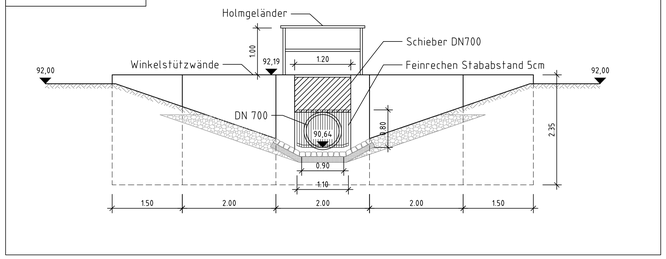

Schnitt A - A Maßstab 1 : 50

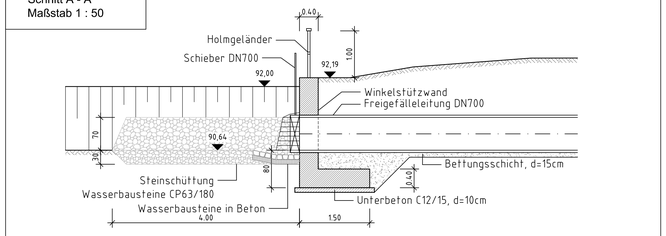

Höhensystem:	DHHN12
Lagesystem:	DHDN 3GK-Zone3 LST180

Der Antragsteller:
Struktur- und Genehmigungsdirektion Süd
Speyer, Juli 2018
Dipl.-Ing. Wolfgang Koch

Der Planverfasser:
Björnsen Beratende Ingenieure GmbH
Speyer, Juli 2018
Dr.-Ing. Michael Probst

..... Ausfertigung

Auftraggeber:
Struktur- und Genehmigungsdirektion Süd
Regionalstelle Wasserwirtschaft, Abfallwirtschaft u. Bodenschutz
Neustadt an der Weinstraße
Deichmeisterei / Neubaugruppe Hochwasserschutz

Projekt:
Planänderung zur Hochwasserrückhaltung
Waldsee / Altrip / Neuhofen

Planbezeichnung:
Restwasserentleerung
Freigefälleleitung zum Schöpfwerk "Auf der Au"

BCE
BJÖRNSEN BERATENDE INGENIEURE
Björnsen Beratende Ingenieure GmbH, Maria Trost 3, 56070 Koblenz
Telefon Nr.: 0261/8851-0, Fax Nr.: 0261/805725
Niederlassung Speyer

Projekt-Nr.:	alp1215343	
Plan-/Anlage-Nr.:	B-3.6	
Maßstab:	1:50/100/500	
Bearb.:	Juli 2018	Schmid
Gis/Cad:	Juli 2018	Wenzel
Gepr.:	Juli 2018	Dr. Probst

Blattgröße: 1189 x 841 mm
Datum: 13.07.2018 10:26:44 / Plotdatum: 13.07.18 10:26:49 gespeichert
C:\alp\1215343\1.07.18 10:26:44_Arbeitsordner\alp1215343_B-3.6_Restwasserentleerung.dwg / Layout: B-3.6