LAGEPLANAUSSCHNITT

1 : 2000

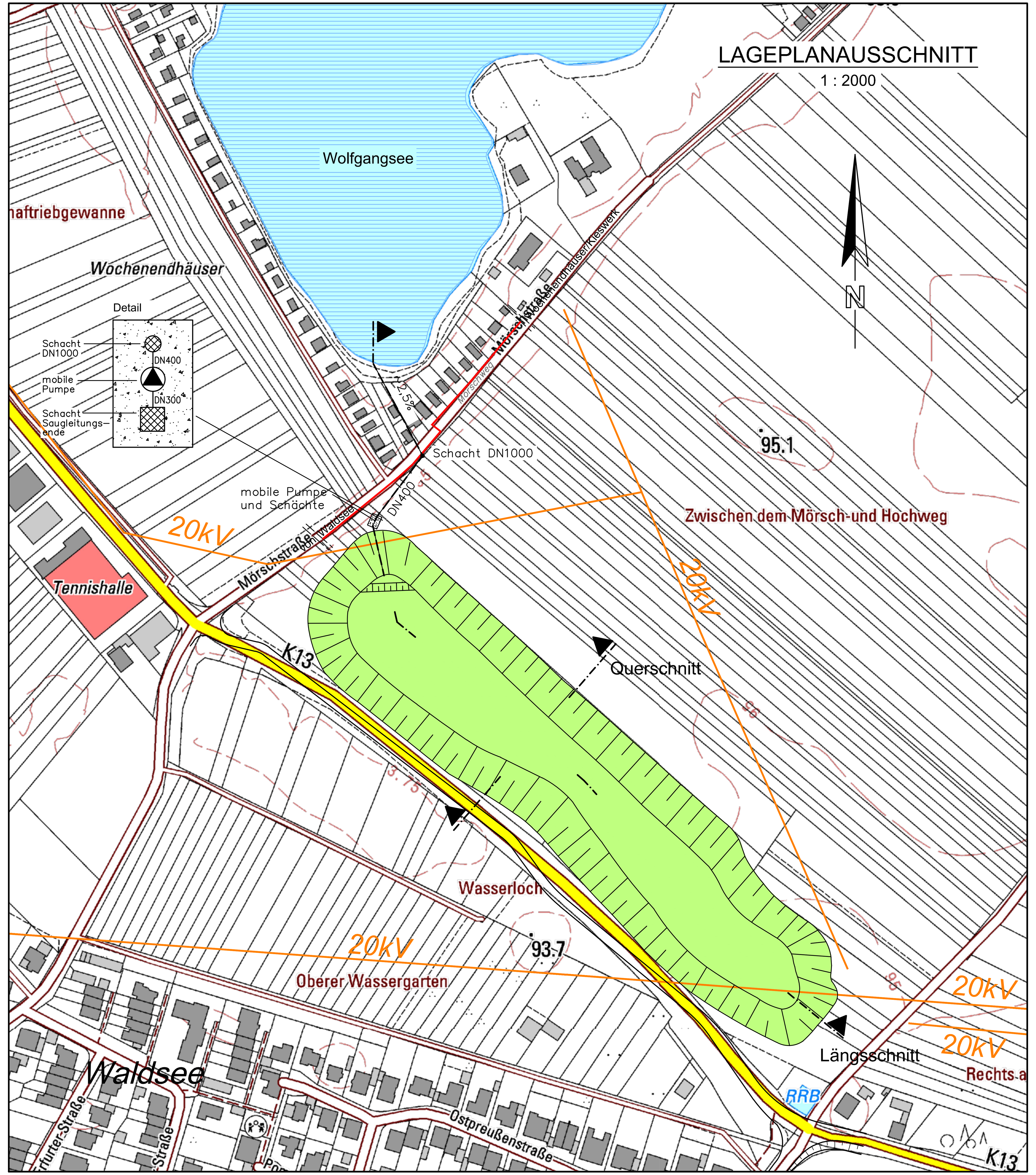

QUERSCHNITT

1 : 1000/100

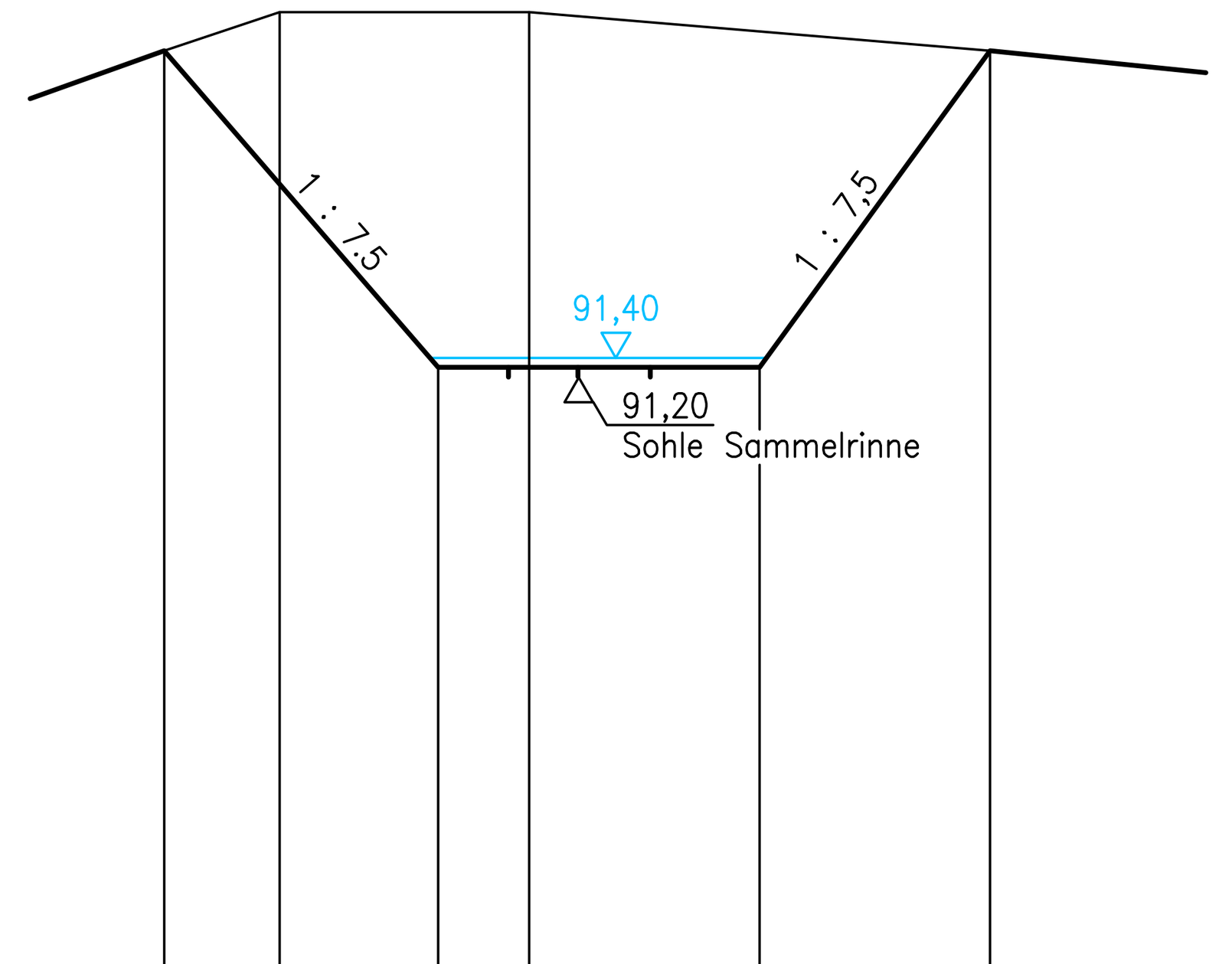

OK Planung	[mNN]	94,60		91,30		91,30	94,60
OK Gelände	[mNN]	94,60	95,00		95,00		94,60
Station	[m]	0,00	12,00	29,00	38,00	62,00	86,00

LÄNGSSCHNITT

1 : 1000/100

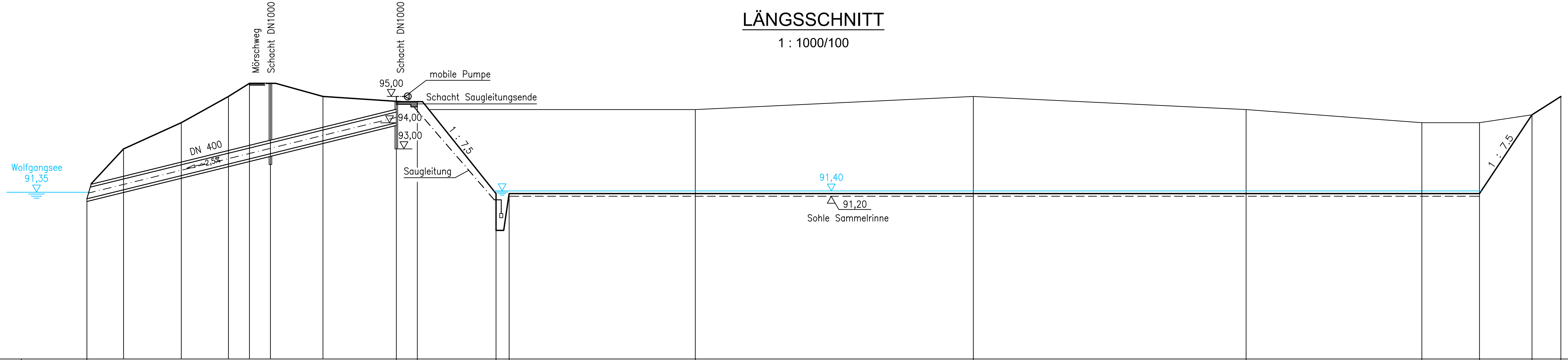

OK Planung	[mNN]	91,10							94,80	94,80	91,30	90,00	91,30	91,30	91,30	91,30	91,30	91,30	94,30	
OK Gelände	[mNN]		93,00	94,00	95,00	95,50	95,50	95,00	94,80	94,80				94,50	95,00	94,50	94,00	94,00	94,30	95,00
Station	[m]	0,00	14,00	36,00	54,00	62,00	70,00	90,00	118,00	126,00	156,00		161,00	232,00	338,00	442,00	509,00	531,00	551,00	562,00

Höhensystem: DHHN12
Lagesystem: DHDN 3GK-Zone3 LST180

Der Antragsteller:
Struktur- und Genehmigungsdirektion Süd

Speyer, Juli 2018

....
Dipl.-Ing. Wolfgang Koch

Der Planverfasser:
Björnsen Beratende Ingenieure GmbH

Speyer, Juli 2018

....
Dr.-Ing. Michael Probst

...... Ausfertigung

Auftraggeber:

Struktur- und Genehmigungsdirektion Süd

Regionalstelle Wasserwirtschaft, Abfallwirtschaft u. Bodenschutz
Neustadt an der Weinstraße
Deichmeisterei / Neubaugruppe Hochwasserschutz

Projekt:

Planänderung zur Hochwasserrückhaltung
Waldsee / Altrip / Neuhofen

Planbezeichnung:

Geländemulde "Waldsee"
Längsschnitt, Querschnitt, Lageplanausschnitt

BCE
BJÖRNSEN BERATENDE INGENIEURE
Björnsen Beratende Ingenieure GmbH, Maria Trost 3, 56070 Koblenz
Telefon Nr.: 0261/8851-0, Fax Nr.: 0261/805725
Niederlassung Speyer

Projekt-Nr.: alp1215343
Plan-/Anlage-Nr.: **B-3.3**
Maßstab: 1:100/1.000/2.000

Bearb.:	Juli 2018	Schmid
Gis/Cad:	Juli 2018	Wenzel
Gepr.:	Juli 2018	Dr. Probst