











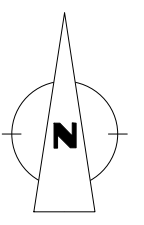
Speicher- und Reglerfunktion des Bodens

-  sehr hoch
-  hoch
-  mittel
-  gering
-  sehr gering

Natürliche Ertragsfunktion

-  sehr hoch
-  hoch
-  mittel
-  gering
-  sehr gering

 Erweiterungsfläche



Antragsteller:  HBM - Hagenbacher Bau- und Mineralstoffe GmbH & Co. KG Auestraße 76767 Hagenbach	Bearbeitungsunterlage: B 4 Plan-Nr.: B 4.12
Projekt: RAHMENBETRIEBSPLAN nach § 52 Abs.2a BBodG für den Kies- und Sandtagebau Standort Hagenbach	
Bearbeitungsunterlage: Umweltverträglichkeitsstudie mit - integriertem Fachbeitrag Naturschutz - Natura 2000-Verträglichkeitsuntersuchung - artenschutzrechtlicher Verträglichkeitsuntersuchung zum Geltungsbereich der 16. Genehmigung	
Planinhalt: Bodenfunktionen: Bewertung	
Planverfasser:  natur und raum Büro für Landschaftsarchitektur und Umweltplanung	Marxenweidenweg 26 67354 Römerberg Tel. 06232 / 854124 Fax 06232 / 854126 info@natur-und-raum.de
Datum: 22.08.2016	Maßstab: 1:10000 Bearbeiter: Dipl.-Biol. Susanne Mayrhofer