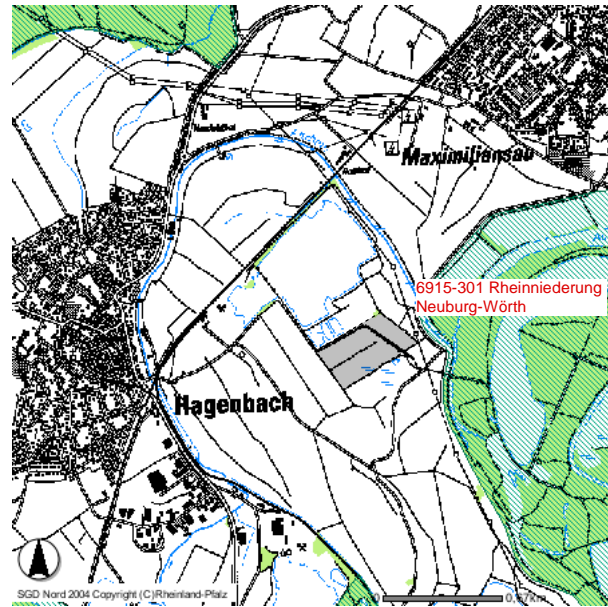
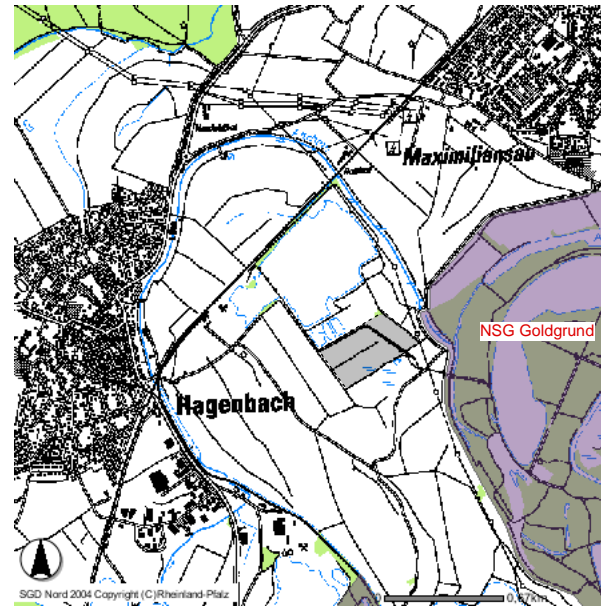


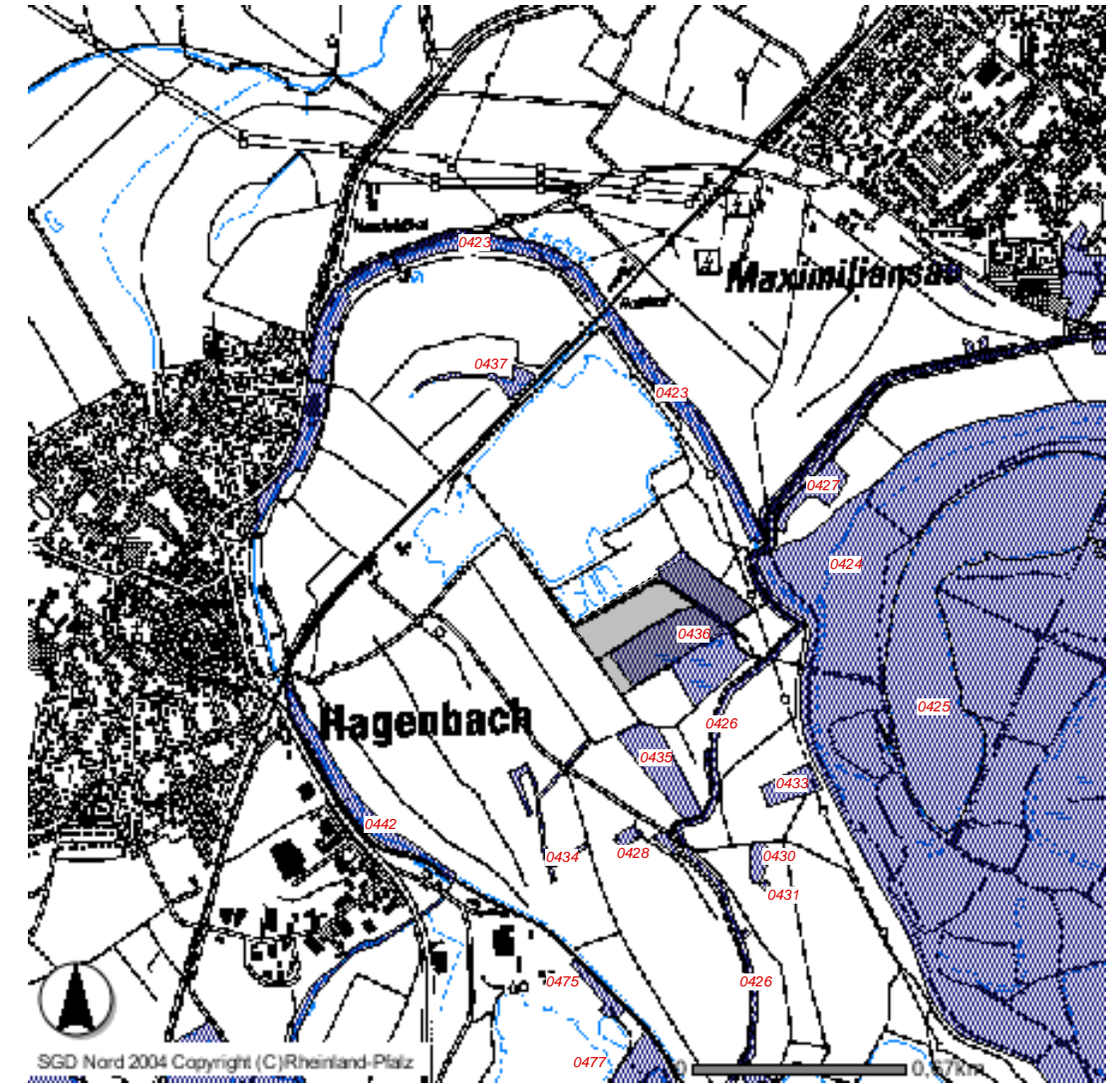
FFH-Gebiete



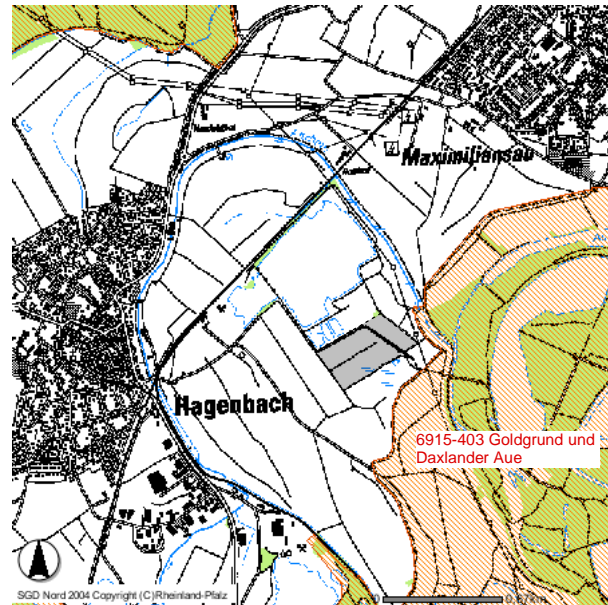
Naturschutzgebiete



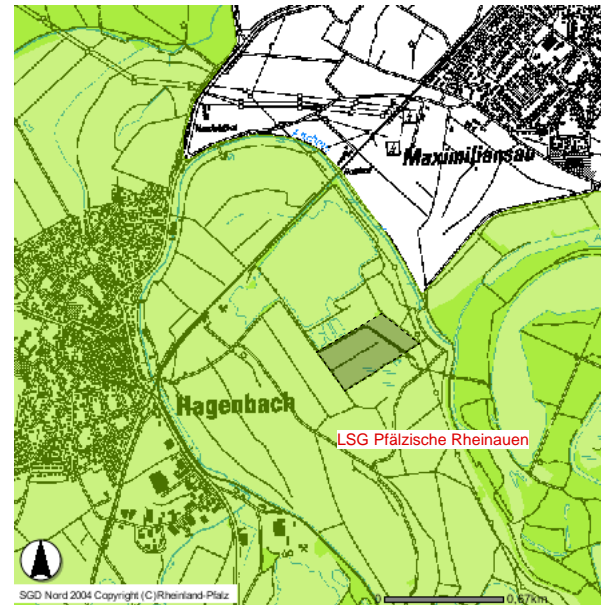
Biotopkataster



EU-Vogelschutzgebiete



Landschaftsschutzgebiete



Antragsteller:  HBM - Hagenbacher Bau- und Mineralstoffe GmbH & Co. KG Austraße 76767 Hagenbach		Bearbeitungsunterlage: B 4
Projekt: RAHMENBETRIEBSPLAN nach § 52 Abs. 2a BBergG für den Kies- und Sandtagebau Standort Hagenbach		Plan-Nr.: B 4.10
Bearbeitungsunterlage: Umweltverträglichkeitsstudie mit - integriertem Fachbeitrag Naturschutz - Natura 2000-Verträglichkeitsuntersuchung - artenschutzrechtlicher Verträglichkeitsuntersuchung zum Geltungsbereich der 16. Genehmigung		
Planinhalt: Schutzgebiete und Biotopkataster		
Planverfasser:  natur und raum Büro für Landschaftsarchitektur und Umwelplanung		Marxenweidenweg 26 67354 Römerberg Tel. 06232 / 854124 Fax 06232 / 854126 info@natur-und-raum.de
Datum: 22.08.2016	Maßstab: ohne	Bearbeiter: Dipl.-Biol. Susanne Mayhofer