








LEGENDE:

-  Geltungsbereich Rahmenbetriebsplan
-  Aktuelle Größe der Kies- und Sandtagebaufläche (Stand Herbst 2009)

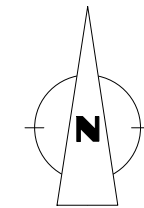
Betriebsanlagen



- 1 Bürogebäude mit Steuerung für LKW-Abfertigung
- 2 Container mit Steuerung für Bahnverladung
- 3 Gebäude mit Sozial- und Büroräumen
- 4 Werkstattgebäude, Lager- und Stellhalle
- 5 Silos
- 6 Trafostation
- 7 Tankanlage
- 8 Aufbereitungsanlage
- 9 Schwimmbagger (Förderbänder nicht dargestellt)

Verkehrsanbindung

-  Bahnlinie, mit Anschluss des Betriebsgeländes zur Bahnverladung
-  Bundesstraße B9 (Anschluss an Autobahn A652 / Bundesstraße B10)
-  Ortsumgehungsstraße Hagenbach
-  Landesstraße L556
-  Zufahrt zum Betriebsgelände (befestigte Wirtschaftswege)

000070



Antragsteller:  GEBRÜDER WILLERSINN Gebrüder Willersinn GmbH & Co. KG Mittelpartstraße 1 67071 Ludwigshafen		Anlagen-Nr.: <h1 style="font-size: 2em;">A 3.1</h1>
Projekt: RAHMENBETRIEBSPLAN nach § 52 Abs.2a BBergG für den Kies- und Sandtagebau Standort Hagenbach		
Planinhalt: Übersicht Tagebauflächen, Betriebsanlagen und Verkehrsanbindung		
Planverfasser:  natur und raum Büro für Landschaftsarchitektur und Umweltplanung	Marxenweidenweg 26 67354 Römerberg Tel. 06323 / 854125 Fax 06232 / 854126 info@natur-und-raum.de	
Datum: 28.01.2010	Maßstab: 1:5000	Bearbeiter: Dipl.Ing. (FH) Achim Heck