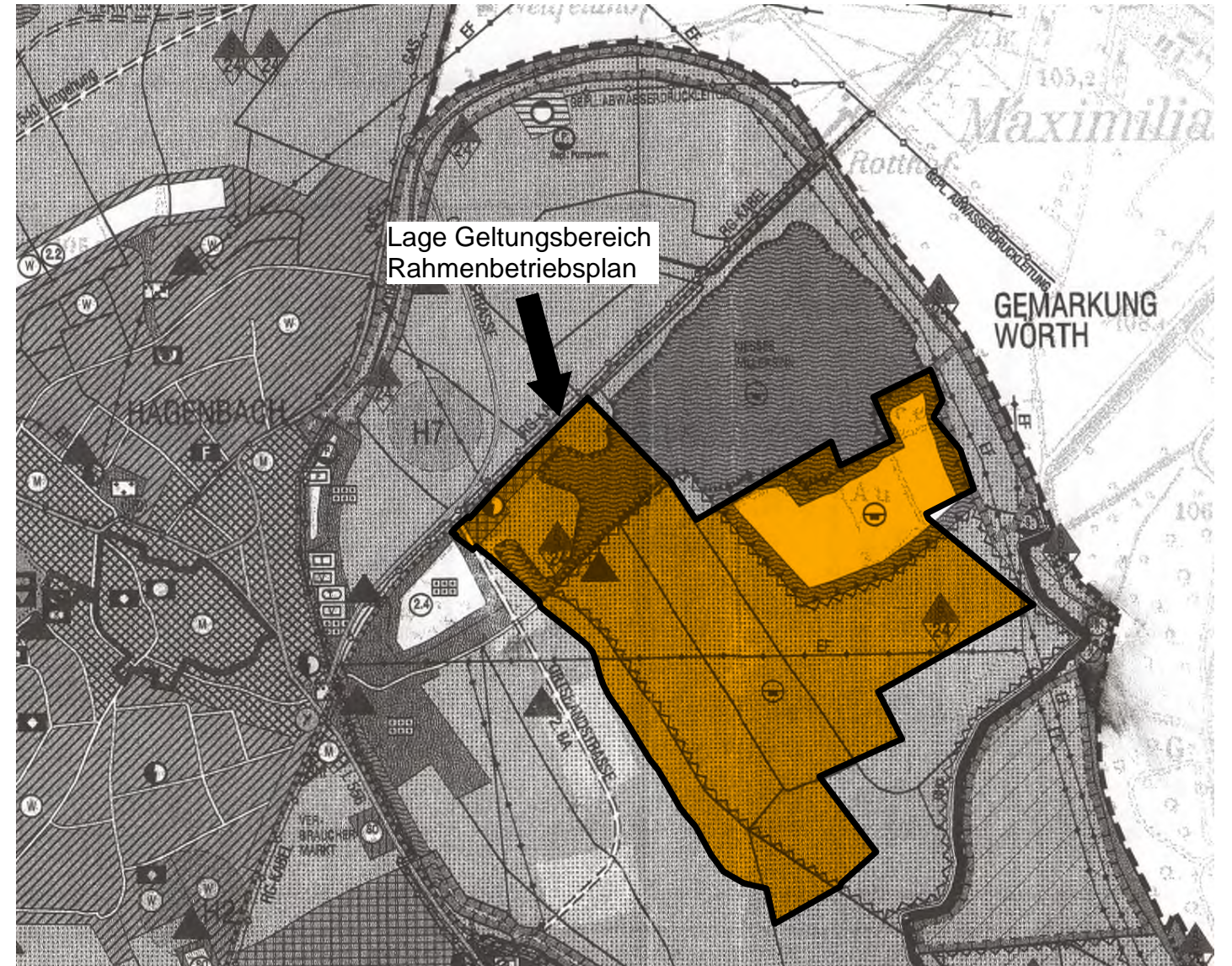





Auszug aus dem Regionalen Raumordnungsplan Rheinpfalz 2004 - Gesamtkarte

-  Genehmigte Abbaufläche
-  Vorranggebiet Rohstoffsicherung
-  Vorbehaltsgebiet Rohstoffsicherung



Auszug aus dem Flächennutzungsplan 2000 der Verbandsgemeinde Hagenbach

FLÄCHEN FÜR ABGRABUNGEN ODER FÜR DIE GEWINNUNG VON BODENSCHÄTZEN (§ 5 Abs.2 Nr.8 und Abs.4BAuGB)

-  Kiesabbaufläche vorhanden
-  Kiesabbaufläche planfestgestellt
-  Kiesabbaufläche geplant (nach ROP 1989/2000)

Antragsteller:  GEBRÜDER WILLERSINN Gebrüder Willersinn GmbH & Co. KG Mittelpartstraße 1 67071 Ludwigshafen		Anlagen-Nr.: A 1.5
Projekt: RAHMENBETRIEBSPLAN nach § 52 Abs.2a BBergG für den Kies- und Sandtagebau Standort Hagenbach		
Planinhalt: Regionale und kommunale Planungen		
Planverfasser:  natur und raum Büro für Landschaftsarchitektur und Umweltplanung	Marxenweidenweg 26 67354 Römerberg Tel. 06323 / 854125 Fax 06232 / 854126 info@natur-und-raum.de	
Datum: 03.02.2010	Maßstab: ohne	Bearbeiter: Dipl.Ing. (FH) Achim Heck