






LEGENDE:

- 
Geltungsbereich Rahmenbetriebsplan
 Gesamtfläche Rahmenbetriebsplan: 68,94 ha

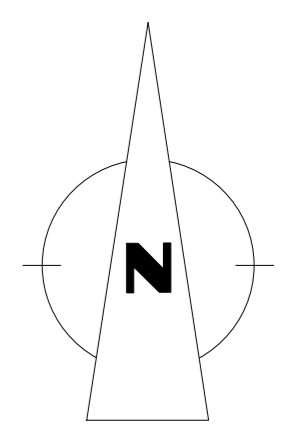
- 
Abgrenzung der 13. und 15. Genehmigung
 Eckpunktkoordinaten:
 A R 3446262 H 5431740
 B R 3446784 H 5432027
 C R 3446870 H 5431795
 D R 3446410 H 5431525
 Flächengröße: 13,94 ha

- 
Abgrenzung der 16. Genehmigung
 Eckpunktkoordinaten:
 A R 3446410 H 5431525
 B R 3446785 H 5431712
 C R 3447005 H 5431515
 D R 3446560 H 5431290
 Flächengröße: 12,36 ha

- 
Abgrenzung der 17. Genehmigung
 Eckpunktkoordinaten:
 A R 3445924 H 5431550
 B R 3446205 H 5431820
 C R 3446555 H 5431300
 D R 3446528 H 5431180
 E R 3446647 H 5431015
 F R 3446428 H 5430855
 Flächengröße: 32,86 ha

- 
Fläche der Betriebsanlagen, Zuwegungen und Halden
 Eckpunktkoordinaten:
 A R 3445747 H 5431712
 B R 3446035 H 5431995
 C R 3446205 H 5431820
 D R 3445924 H 5431550
 Flächengröße: 9,78 ha

000063



Antragsteller:  GEBRÜDER WILLERSINN Gebrüder Willersinn GmbH & Co. KG Mittelpartstraße 1 67071 Ludwigshafen		Anlagen-Nr.: A 1.2
Projekt: RAHMENBETRIEBSPLAN nach § 52 Abs.2a BBodG für den Kies- und Sandtagebau Standort Hagenbach		
Planinhalt: Flurstückskarte mit Abgrenzung des RBP und Flächenangaben		
Planverfasser:  natur und raum Büro für Landschaftsarchitektur und Umwelplanung	Marxenwiesweg 26 67364 Rönneberg Tel. 06232 / 854125 Fax 06232 / 854126 info@natur-und-raum.de	
Datum: 26.01.2010	Maßstab: 1:2500	Bearbeiter: Dipl.Ing. (FH) Achim Heck