






Legende

Planungsraum

-  geplanter WEA-Standort
-  Pufferradius 1.500 m
-  Pufferradius 4.000 m

Rasteranalyse Schwarzmilan

-  Regelmäßiger Aufenthalt
-  Kein oder sporadischer Aufenthalt

500 0 500 1000 1500 2000 m



Projekt Windpark Börstadt			
Bezeichnung Rasteranalyse zur Raumnutzung des Schwarzmilans			
Datum 13.04.2021	Nummer 1	Maßstab 1:30.000	Format DIN A3
Bemerkung Kartenquelle: Geoportal RLP 2020		Bearbeiter Kiepsch, Guth, Huwer, Klein, Zapp	