







## Legende


### Planungsraum

-  geplanter WEA-Standort
-  Pufferradius 1.500 m
-  Pufferradius 4.000 m

### Rasteranalyse Rotmilan

-  Regelmäßiger Aufenthalt
-  Regelmäßige Nutzung anzunehmen(Sonderkriterium)
-  Kein oder sporadischer Aufenthalt

500 0 500 1000 1500 2000 m



Projekt			
Windpark Börstadt			
Bezeichnung			
Rasteranalyse zur Raumnutzung des Rotmilans			
Datum	Nummer	Maßstab	Format
13.04.2021	1	1:30.000	DIN A3
Bemerkung		Bearbeiter	
Kartenquelle: Geoportal RLP 2020		Kiepsch, Guth, Huwer, Klein, Zapp	