
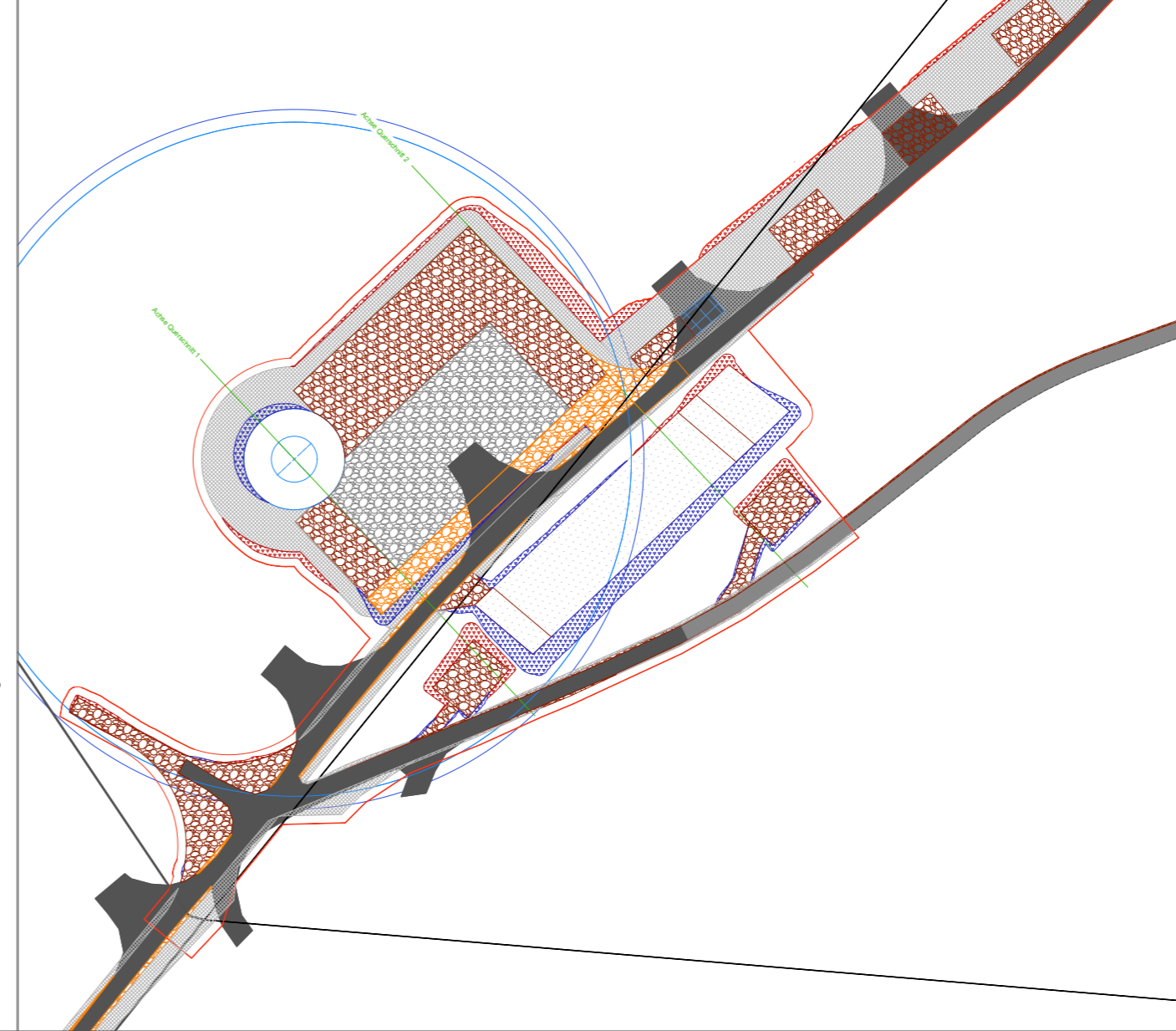


Querschnitt 1: Fundament - Kranstell-/Montagefläche, Maßstab 1:400



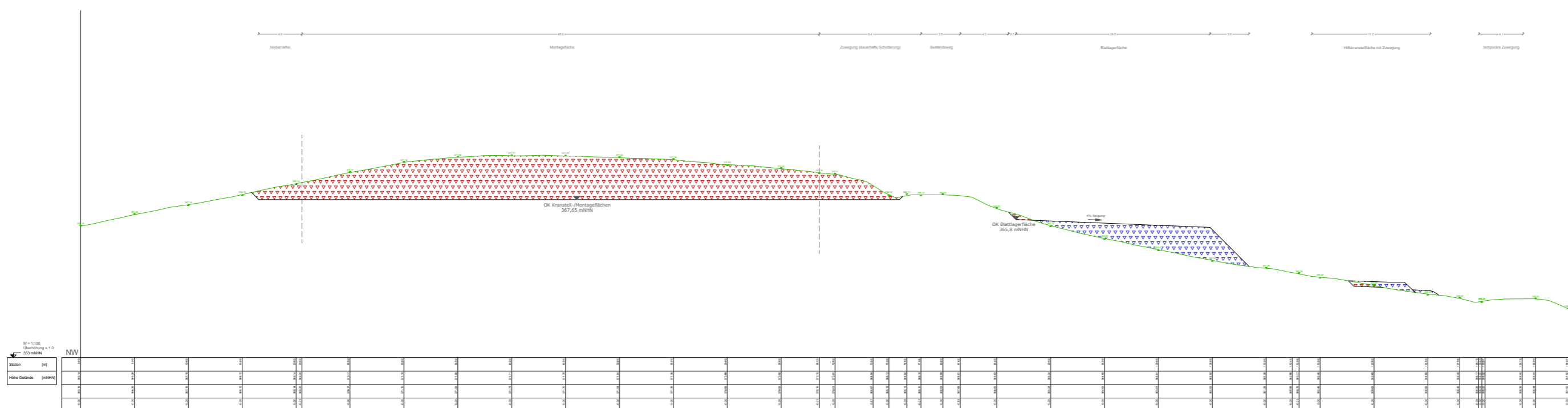
Übersichtsplan mit Lage Schnittrachsen 1:1.500



Legende

- ausgebauter Bestandsweg (georeferenziert eingemessen in Lage und Höhe)
- ausgebauter Bestandsweg (nicht eingemessen)
- dauerhaft ausgebaute Zuwegung (Schotter, Ausbau inkl. Bestandsweg)
- temporär ausgebaute Zuwegung (Schotter, Ausbau inkl. Bestandsweg)
- Kranstellfläche (dauerhaft)
- mobile Bauplatten (temporär)
- Lagerfläche (temporär)
- Geländeabtrag (geplante Böschung)
- Auftrag von Bodenmaterial (geplante Böschung)
- hindernisfreier Bereich (temporär)
- Baufeld
- Fundament mit Sauberkeitsschicht
- Geplante Windenergieanlage (WEA)
- Fundament
- Rotor
- Abstandsfläche

Querschnitt 2: Kranstell-/Montagefläche - Blattlagerfläche, Maßstab 1:400



Projekt
Erschließung des Windparks
Börrstadt (BOE)

Planblatt
Querschnitte BOE 01
Enercon E160 EP5 E3

Bauplan		Planzeichner		5. Ausfertigung	
Windpark Börrstadt GmbH & Co. KG Stapfengrabenpark 3 28217 Bremen		GAIA GmbH Lamborn Seiten +49 (0) 421 2344 6		Plan-Nr. 1.3	
Erstellungsdatum		Maststab		Plan-Index	
1. März 2022		1:400 / 1:1.500		Blattgröße 0,25 m	
Tilmann Wied Bockstraße 8 42523 Bieleggen-Blasingen		GAIA GmbH Lamborn Seiten +49 (0) 421 2344 6		Druckdatum 19.10.2022	
Projekt-Nr.		Planüberprüfung		Zeichen	
2022-001		20.08.2022		KDE	
Gezeichnet		Geprüft		KDE	
20.08.2022		20.08.2022		DWA	

Nr.	Datum	Art der Änderung	Bearbeiter	Geprüft	Geprüft
1	16.07.2022	Optimierung Oberflächen	KDE	KDE	Ennon
2	16.08.2022	Anpassung Höhenmaßfläche	KDE	KDE	Ennon
3	16.08.2022	Anpassung Baufeld- und Höhenmaßflächen	KDE	KDE	Ennon
4	27.10.2022	Anpassung Baufeld- und Höhenmaßflächen	KDE	KDE	TD
5	07.06.2024	Anpassung Baufeldhöhe	KDE	KDE	DWA