







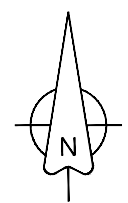


Die Vorrangflächen befinden sich innerhalb eines Landschaftsschutzgebietes.

-  Standorte der Windkraftanlagen
-  Vorranggebiete FNP VG Ulmen
-  Vogelschutzgebiet
-  FFH-Gebiet
-  Trinkwasserschutzgebiete (RVO) Zone II
-  Trinkwasserschutzgebiete (RVO) Zone III
-  Heilquellenschutzgebiete (RVO) Zone B
-  Heilquellenschutzgebiete (RVO) Zone B



Bundesland: Rheinland-Pfalz  
 Landkreis: Cochem-Zell  
 Gemeinde: Ulmen

Die Vervielfältigung, Verteilung und Nutzung dieses Dokuments sowie die Mitteilung seines Inhalts sind ohne ausdrückliche Genehmigung untersagt.  
 The reproduction, distribution and utilization of this document as well as the communication of its contents to others without express authorization is prohibited.

Projekt:  
 project: **Windpark Beuren**

---

Planbezeichnung:  
 plan designation: **Topographische Karte mit Konzentrationszonen und Schutzgebieten**

Datum: date:	30.11.2020	Maßstab: scale:	1 : 25.000	gez.: draw.:	B. Fischer 02.12.2020
Plan-Nr.: plan-No.:	001	Blattgröße: paper size:	Din A3 297 x 420	gepr.: inspec.:	J. Reimer 02.12.2020
Plan-Index: plan-Index:	000	Lagebezug:	ETRS 89 Zone: 32	Höhenbezug:	DHHN92

Planung:  
 planner: **enercity**

**enercity Erneuerbare GmbH**  
 Anschrift: 26789 Leer, Nessestraße 24  
 Tel.: +49 (0)491 / 91240-0  
 Fax: +49 (0)491 / 91240-699  
 eMail: info@enercity-erneuerbare.de  
 web: www.enercity-erneuerbare.de

Datei: Schutzgebiete.dwg  
 erstellt mit AutoCAD LT  
 in Anlehnung an EN ISO 7200 (ersetzt DIN 6771-1)