






-  Grundwassergleichen
-  Abbaufäche Planfestgestellt
-  Rahmenbetriebsplan Tagebau Pfadt
-  Abbaufäche Planung

**PFADT GMBH**  
 KIESWERK · BAUSTOFFE  
 WALDSTRASSE 3-5  
 76774 LEIMERSHEIM  
 AUFTRAGGEBER



PROJEKT **Erweiterung Quarz - Tagebau "Pfadt"**

**Grundwasserhydraulische Modelluntersuchung**

Berechnete Grundwasserhöhengleichen  
 für hohe Grundwasser-Verhältnisse  
 Planzustand

PLANINHALT			
NAME	GEZ	ENTW	GEPR
			<b>1 : 20 000</b>
DATUM	KARLSRUHE, DEN 30.11.2018		PLANUNGSSTAND
FREIGEgeben		UNTERSCHRIFT	ZEICHNUNGSNR. AUFTRAGGEBER
© hydraq			

**hydraq** Angewandte Geologie  
 Hydrologischer Datendienst

Dipl.-Geologe Rainer Stepha  
 Benzstraße 15  
 76185 Karlsruhe  
 Telefon (0721) 9 85 95-0  
 Telefax (0721) 9 85 95 99

**Anlage: 3.2**