




-  Grundwassergleichen
-  Abbaufäche Planfestgestellt
-  Rahmenbetriebsplan Tagebau Pfadt

PFADT GMBH KIESWERK · BAUSTOFFE WALDSTRASSE 3-5 76774 LEIMERSHEIM <small>AUFTRAGGEBER</small>				 Kieswerk · Baustoffe	
Erweiterung Quarz - Tagebau "Pfadt"					
Grundwasserhydraulische Modelluntersuchung Berechnete Grundwasserhöhengleichen für hohe Grundwasser-Verhältnisse Bezugzustand					
<small>PLANINHALT</small>					
<small>NAME</small>	<small>GEZ</small>	<small>ENTW</small>	<small>GEPR</small>	1 : 20 000	<small>PLANUNGSSTAND</small>
<small>DATUM</small>				Karlsruhe, den 30.11.2018	<small>ZEICHNUNGSNR. AUFTRAGGEBER</small>
<small>FREGEGEBEN</small>				<small>UNTERSCHRIFT</small>	<small>ZEICHNUNGSNR. AUFTRAGGEBER</small>
<small>© hydrag</small>					
 <small>Hydrologischer Datendienst</small>		<small>Angewandte Geologie</small> Dipl.-Geologe Rainer Stephar Benzstraße 15 76185 Karlsruhe Telefon (0721) 9 85 95-0 Telefax (0721) 9 85 95 99			
Anlage: 3.1					