





-  Grundwassergleichen
-  Abbaufäche Planfestgestellt
-  Rahmenbetriebsplan Tagebau Pfadt
-  Abbaufäche Planung

PFADT GMBH

KIESWERK · BAUSTOFFE
 WALDSTRASSE 3-5
 76774 LEIMERSHEIM
 AUFTRAGGEBER



Erweiterung Quarz - Tagebau "Pfadt"

Grundwasserhydraulische Modelluntersuchung

Berechnete Grundwasserhöhengleichen
 für mittlere Grundwasser-Verhältnisse
 Planzustand

PLANINHALT

NAME	GEZ	ENTW	GEPR	1 : 20 000	PLANUNGSSTAND
DATUM					

FREIGEgeben	UNTERSCHRIFT	ZEICHNUNGSNR. AUFTRAGGEBER
-------------	--------------	----------------------------

© hydraq

Angewandte Geologie
hydraq
 Hydrologischer Datendienst

Dipl.-Geologe Rainer Stepha
 Benzstraße 15
 76185 Karlsruhe
 Telefon (0721) 9 85 95-0
 Telefax (0721) 9 85 95 99