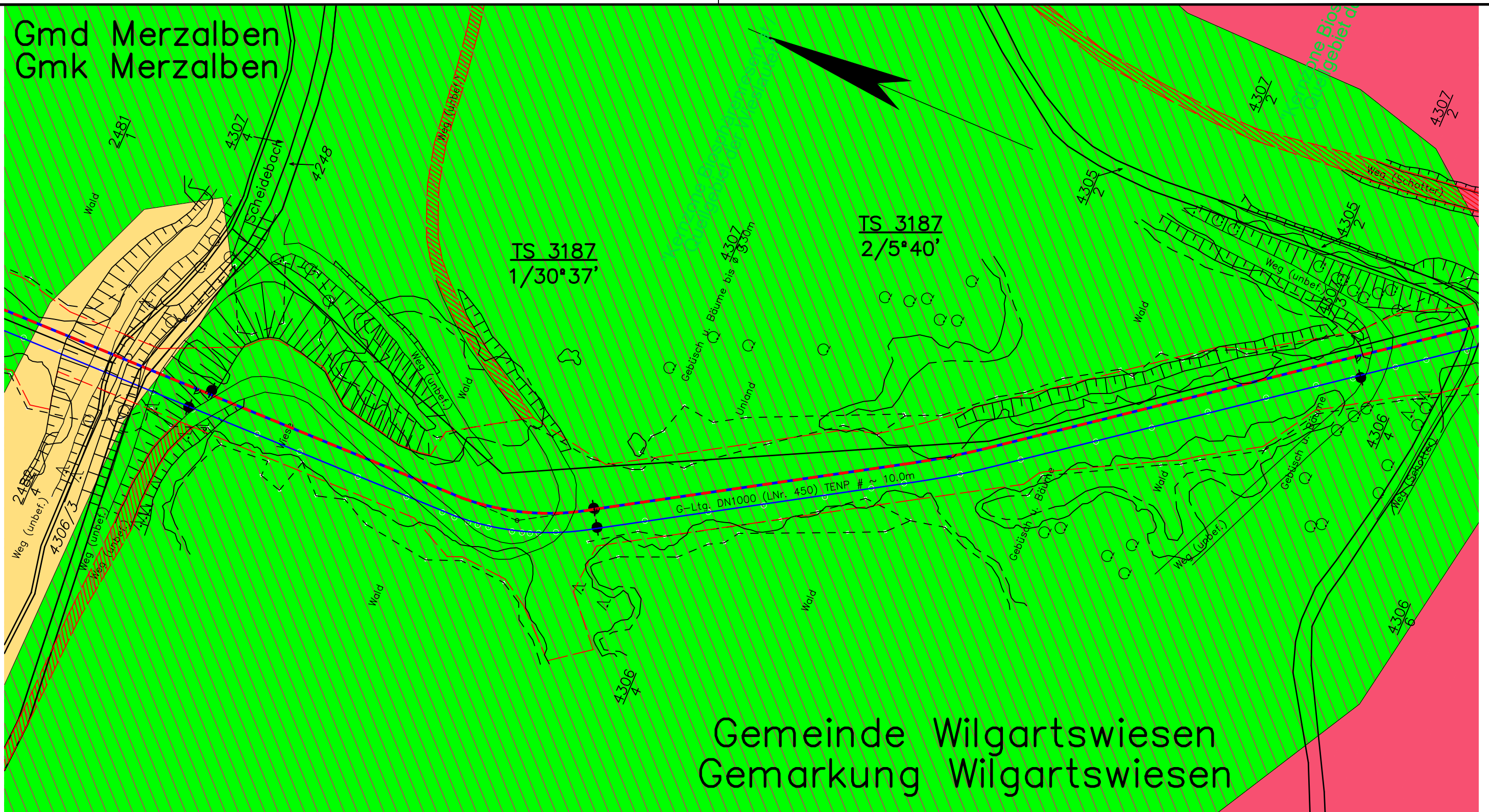






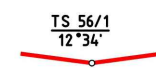



Gmd Merzalben  
Gmk Merzalben



Legende:

-  geplante TENP III / Austausch in gleicher Trasse
-  geplante TENP III / Neuverlegung
-  Arbeitsstreifen
-  Überfahrt / Zufahrt
-  Fläche für temporäre Ablaufleitung bei Grundwasserhaltung
-  Fremdleitung
-  Darstellung der TS-Punkte mit Nr. und Winkel
-  Signatur bei Abweichungen  
sondiertes Bodenprofil zu BK50 BW

Plangrundlage:

Trassierungsplan: OGE, Stand 02.06.21

Bodentypen: Landesamt für Geologie und Bergbau Rheinland-Pfalz, Stand 23.03.21



DR. SPANG

Lageplan mit Bodentypen  
Blatt G 3187

AUFTRAGGEBER:



PROJEKT:

TENP III  
Mittelbrunn - Klingenmünster

Anlage:	1.1
Projekt Nr.:	40.6722
Plan Nr.:	40.6722/ 1.1
Datum:	07.05.2021
Maßstab:	1 : 1.000
Gezeichnet:	Wen
Geprüft:	Hepp