





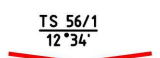





**Legende:**

-  geplante TENP III / Austausch in gleicher Trasse
-  geplante TENP III / Neuverlegung
-  Arbeitsstreifen
-  Überfahrt / Zufahrt
-  Fremdleitung
-  Fläche für temporäre Ablaufleitung bei Grundwasserhaltung
-  Darstellung der TS-Punkte mit Nr. und Winkel
-  Signatur bei Abweichungen  
sondiertes Bodenprofil zu BK50 BW

**Plangrundlage:**

Trassierungsplan: OGE, Stand 02.06.21

Bodentypen: Landesamt für Geologie und Bergbau Rheinland-Pfalz, Stand 23.03.21

 <b>Lageplan mit Bodentypen</b> Blatt G 3162	Anlage:	1.1
	Projekt Nr.:	40.6722
AUFTRAGGEBER: 	Plan Nr.:	40.6722/ 1.1
	Datum:	07.05.2021
	Maßstab:	1 : 1.000
	Gezeichnet:	Wen
	Geprüft:	Hepp
PROJEKT:	TENP III Mittelbrunn - Klingenstein	