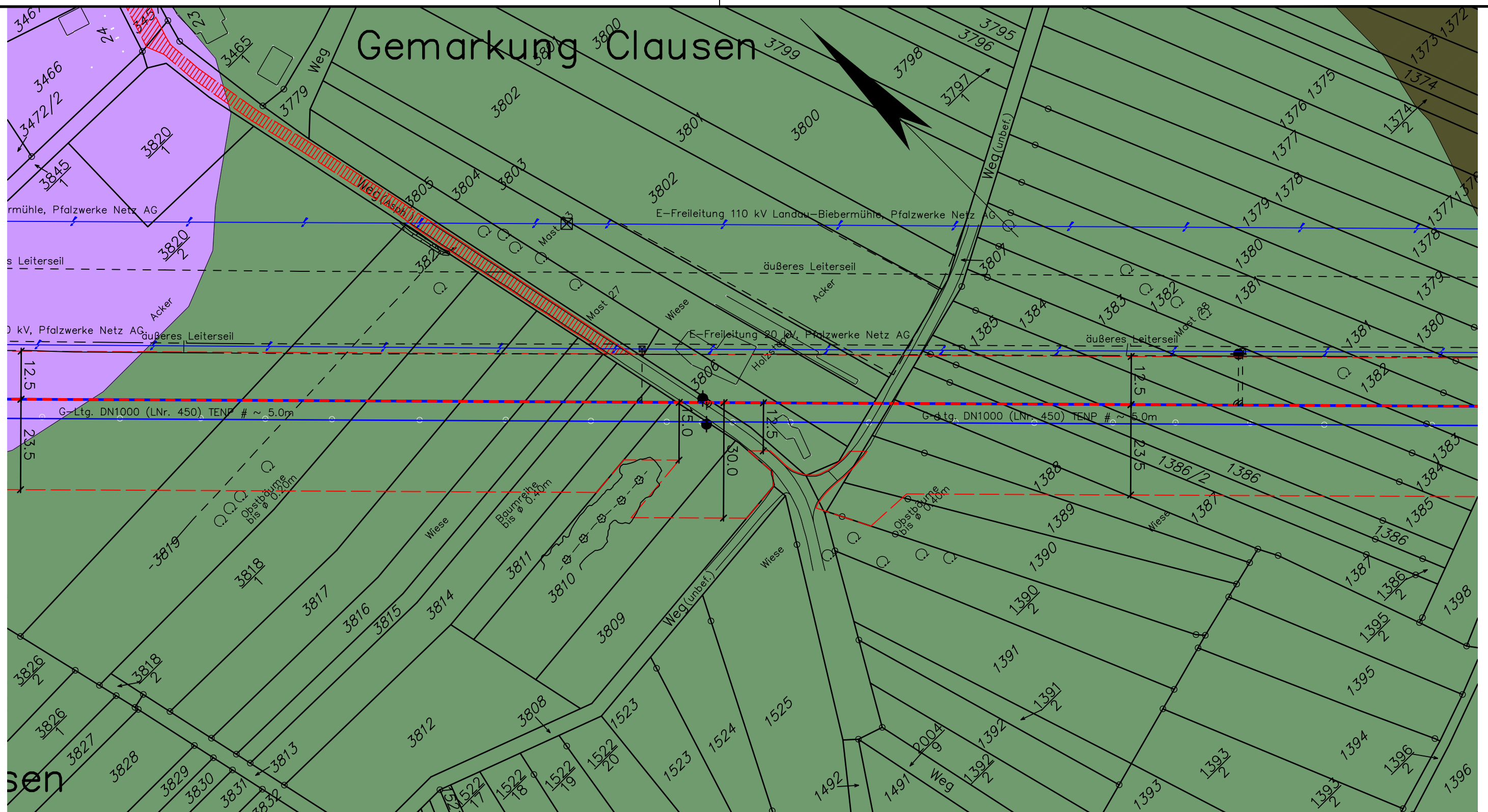












Gemarkung Clausen



Legende:

-  geplante TENP III / Austausch in gleicher Trasse
-  geplante TENP III / Neuverlegung
-  Arbeitsstreifen
-  Überfahrt / Zufahrt
-  Fremdleitung
-  Fläche für temporäre Ablaufleitung bei Grundwasserhaltung
-  Darstellung der TS-Punkte mit Nr. und Winkel
-  Signatur bei Abweichungen
sondiertes Bodenprofil zu BK50 BW

Plangrundlage:
 Trassierungsplan: OGE, Stand 02.06.21
 Bodentypen: Landesamt für Geologie und Bergbau Rheinland-Pfalz, Stand 23.03.21

 Lageplan mit Bodentypen Blatt G 3157	Anlage:	1.1
	Projekt Nr.:	40.6722
AUFTRAGGEBER: 	Plan Nr.:	40.6722/ 1.1
	PROJEKT:	TENP III Mittelbrunn - Klingenmünster
	Datum:	07.05.2021
	Maßstab:	1 : 1.000
Gezeichnet:		Wen
Geprüft:		Hepp

E:\Daten\p6700-6799\p6722\6_Geotechnik\Gutachten\Strecke\Bodenschutz\p6722_Anl.1_TYP.dwg
 Ansichtsfenster: G 3157