





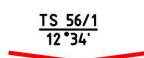




Gemarkung Clausen

Legende:

-  geplante TENP III / Austausch in gleicher Trasse
-  geplante TENP III / Neuverlegung
-  Arbeitsstreifen
-  Überfahrt / Zufahrt
-  Fremdleitung
-  Fläche für temporäre Ablaufleitung bei Grundwasserhaltung
-  Darstellung der TS-Punkte mit Nr. und Winkel
-  Signatur bei Abweichungen
sondiertes Bodenprofil zu BK50 BW

Plangrundlage:
 Trassierungsplan: OGE, Stand 02.06.21
 Bodentypen: Landesamt für Geologie und Bergbau Rheinland-Pfalz, Stand 23.03.21

 Lageplan mit Bodentypen Blatt G 3154		Anlage:	1.1
		Projekt Nr.:	40.6722
AUFTRAGGEBER: 		Plan Nr.:	40.6722/ 1.1
		Datum:	07.05.2021
PROJEKT: TENP III Mittelbrunn - Klingenstein		Maßstab:	1 : 1.000
		Gezeichnet:	Wen
		Geprüft:	Hepp