





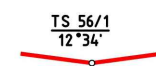



Legende:



-  geplante TENP III / Austausch in gleicher Trasse
-  geplante TENP III / Neuverlegung
-  Arbeitsstreifen
-  Überfahrt / Zufahrt
-  Fremdleitung
-  Fläche für temporäre Ablaufleitung bei Grundwasserhaltung
-  Darstellung der TS-Punkte mit Nr. und Winkel

BP X  Signatur bei Abweichungen
 sondiertes Bodenprofil zu BK50 BW

Plangrundlage:

Trassierungsplan: OGE, Stand 02.06.21

Bodentypen: Landesamt für Geologie und Bergbau Rheinland-Pfalz, Stand 23.03.21

 DR. SPANG	Lageplan mit Bodentypen Blatt G 3147	Anlage: 1.1 Projekt Nr.: 40.6722 Plan Nr.: 40.6722/ 1.1
	AUFTRAGGEBER: 	PROJEKT: TENP III Mittelbrunn - Klingenstein