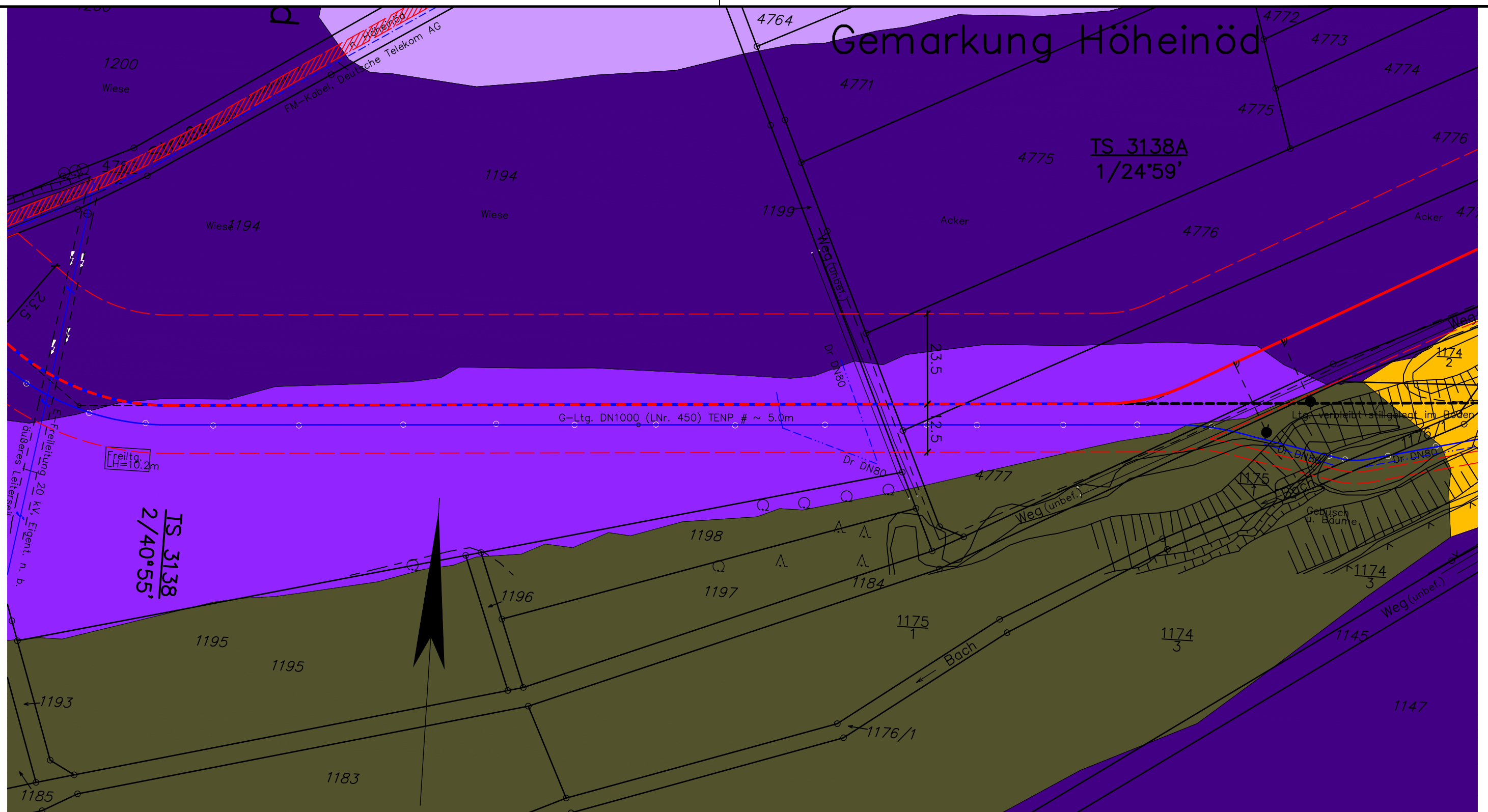


Gemarkung Höheinöd





Legende:

- geplante TENP III / Austausch in gleicher Trasse
- geplante TENP III / Neuverlegung
- Arbeitsstreifen
- Überfahrt / Zufahrt
- Fremdleitung
- Fläche für temporäre Ablaufleitung bei Grundwasserhaltung
- TS 56/1
12°34' Darstellung der TS-Punkte mit Nr. und Winkel
- X Signatur bei Abweichungen
sondiertes Bodenprofil zu BK50 BW

Plangrundlage:

Trassierungsplan: OGE, Stand 02.06.21

Bodentypen: Landesamt für Geologie und Bergbau Rheinland-Pfalz, Stand 23.03.21

 Lageplan mit Bodentypen Blatt G 3138A		Anlage:	1.1
		Projekt Nr.:	40.6722
AUFTRAGGEBER: 		Plan Nr.:	40.6722/ 1.1
		PROJEKT:	TENP III Mittelbrunn - Klingenstein
		Datum:	07.05.2021
		Maßstab:	1 : 1.000
		Gezeichnet:	Wen
		Geprüft:	Hepp

E:\Daten\6700-6799\6722\6_Geotechnik\Gutachten\Strecke\Bodenschutz\IP6722_Anl.1_TYP.dwg
Ansichtsfenster: G 3138A