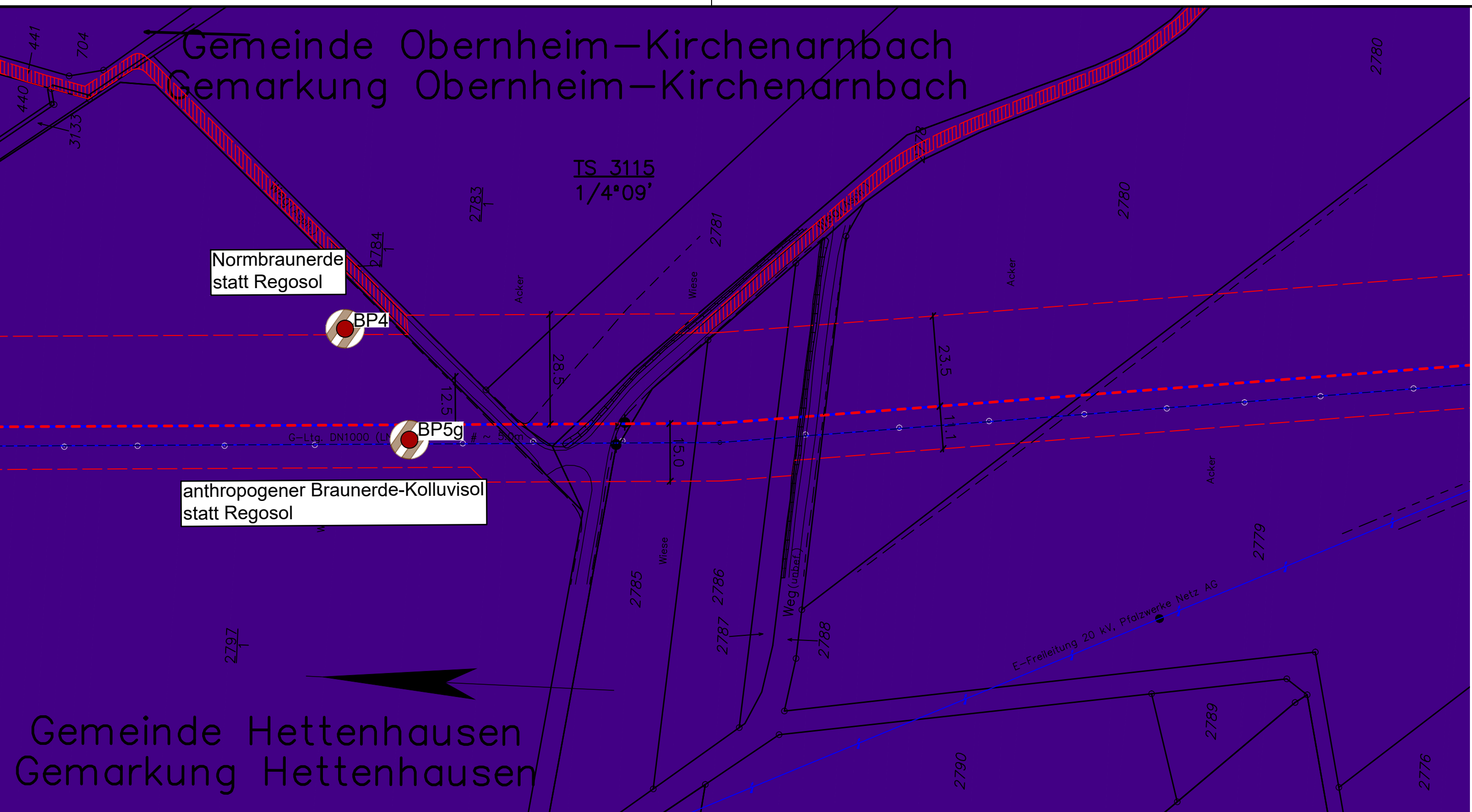


Gemeinde Obernheim-Kirchenarnbach  
Gemarkung Obernheim-Kirchenarnbach





Gemeinde Hettenhausen  
Gemarkung Hettenhausen

Legende:

- geplante TENP III / Austausch in gleicher Trasse
- geplante TENP III / Neuverlegung
- Arbeitsstreifen
- Überfahrt / Zufahrt
- Fremdleitung
- Fläche für temporäre Ablaufleitung bei Grundwasserhaltung
- TS 56/1  
12°34'  Darstellung der TS-Punkte mit Nr. und Winkel
- BP X  Signatur bei Abweichungen  
sondiertes Bodenprofil zu BK50 BW

Plangrundlage:  
Trassierungsplan: OGE, Stand 02.06.21  
Bodentypen: Landesamt für Geologie und Bergbau Rheinland-Pfalz, Stand 23.03.21

 <b>DR. SPANG</b>	<b>Lageplan mit Bodentypen Blatt G 3115</b>	Anlage: 1.1
		Projekt Nr.: 40.6722
		Plan Nr.: 40.6722/ 1.1
		Datum: 07.05.2021
		Maßstab: 1 : 1.000
		Gezeichnet: Wen
		Geprüft: Hepp
<b>AUFTRAGGEBER:</b>  	<b>PROJEKT:</b> TENP III Mittelbrunn - Klingenmünster	