




### 9.6.3 Auszug FNP Dierdorf







Abbildung 1 Ausschnitt der vierten Fortschreibung des Flächennutzungsplans der Verbandsgemeinde Dierdorf in der Genehmigungsfassung vom 25.08.2010. Die Lage der WEA ist mit Punktsymbolen dargestellt.

Vorhaben: Windpark A3 – Maischeid  
Antragstellerin: Vattenfall wiwi consult Erneuerbare  
Energie Südwest GmbH


**Auszug der Legende des FNP Dierdorf**

Bestand	Planung/Neudarstellung		
		Wohnbauflächen (§ 1 Abs. 1, Nr. 1 BauNVO)	
		Gemischte Bauflächen (§ 1 Abs. 1, Nr. 2 BauNVO)	
		Gewerbliche Bauflächen (§ 1 Abs. 1, Nr. 3 BauNVO), EN = eingeschränkte Nutzung	
		Sonderbauflächen (§ 1 Abs. 1 Nr. 4 BauNVO) SW = Wochenendhausgebiete SO = Sonderbaugelände nach § 11 BauNVO SO ε = Großflächiger Einzelhandel und sonstige Gewerbebetriebe	
		Flächen für den Gemeinbedarf	
		Sonstige überörtliche und örtliche Hauptverkehrs- / Verkehrsstraßen	
		Bahnanlagen	
		oberirdische Leitungen	
		unterirdische Leitungen	
W		Hauptwasserleitung	
GFL		Gasfernleitung	
ICE		Stromleitung für die ICE-Trasse	
KF		Kraftstoff-Fernleitung	
		Grünflächen	
		Wasserflächen	
		Acker	Entwicklung von extensivem Grünland, von Feuchtwiesen in Auebereichen
		Grünland, intensiv genutzt	Entwicklung von extensivem Grünland, von Feuchtwiesen in Auebereichen
		Grünland, extensiv genutzt (Feuchtwiesen, krautreiche Mahwiesen)	
		Streuobstwiesen	Entwicklung von Streuobstwiesen
		Wald	Entwicklung von Laubwäldern mit standortge- rechter Artenzusammensetzung
		naturnahe Wälder mit Alt- und Totholz	Pflege von naturnahen Wäldern (Niederwälder)

**Zweckbestimmung:**

	Naturwald/Biotopschutzwald
	Bodenschutzwald
	Flächen für Massnahmen zum Schutz, zur Pflege und zur Entwicklung von Boden, Natur und Landschaft (Kompensationsflächen aus der 3. Fortschreibung FNP 2001; Kompensationsflächen aus der Bauleitplanung, Angaben laut UNB)
	Flächen für Massnahmen zum Schutz, zur Pflege und zur Entwicklung von Boden, Natur und Landschaft (nicht näher klassifizierte Flächen, vermutl. Suchräume als Zielaussage aus dem LP, integriert in die 3. Fortschreibung FNP, 2001)
zK	zugeordnete Kompensationsfläche (gem. 3. Fortschreibung FNP, 2001)
DB	im Rahmen des Neubaues der ICE-Strecke festgelegte Kompensationsfläche (gem. 3. Fortschreibung FNP, 2001)

**Schutzgebiete und Schutzobjekte:**

	Naturpark Rhein-Westerwald
	Naturdenkmal
	Geschützter Landschaftsbestandteil
	FFH - Gebiet
	f = Feuchtwiese, feuchte Hochstaudenflur s = Schilf- und Röhrichtbestände t = Trockenbiotopie (Gebüsch, Felsfluren) w = Auwald, Schluchtwald
	Bodendenkmal/Hügelgrab

Vorhaben: Windpark A3 – Maischeid  
 Antragstellerin: Vattenfall wiwi consult Erneuerbare  
 Energie Südwest GmbH