

## 9.6.2 Auszug ROP Mittelrhein-Westerwald

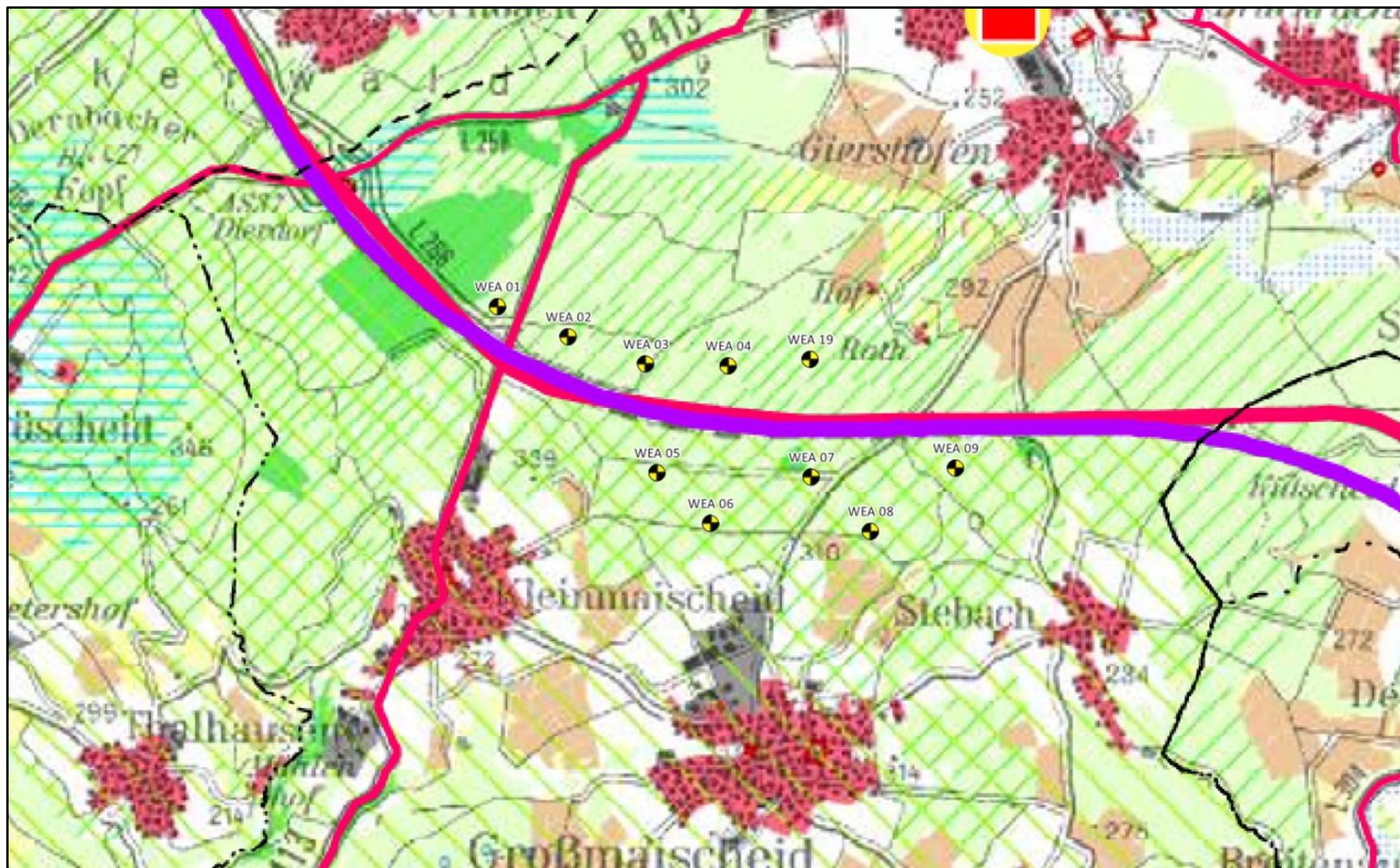




Abbildung 1 Ausschnitt des Regionalen Raumordnungsplans Mittelrhein-Westerwald vom 11. Dezember 2017. Die Lage der WEA ist mit Punktsymbolen dargestellt.



Vorhaben: Windpark A3 – Maischeid  
Antragstellerin: Vattenfall wiwi consult Erneuerbare  
Energie Südwest GmbH


## Auszug der Legende des ROP Mittelrhein-Westerwald


 Oberzentrum (N)


 *Kooperierendes Zentrum:*


  freiwillig


  verpflichtend

 Regionaler Grünzug (Z)

 Grünzäsur (Z)


 Siedlungszäsur (G)


 Vorranggebiet regionaler Biotopverbund (Z)


 Vorbehaltsgebiet regionaler Biotopverbund (G)


 Vorranggebiet Grundwasserschutz (Z)

 Vorbehaltsgebiet Grundwasserschutz (G)


 Vorranggebiet Landwirtschaft (Z)


 Vorbehaltsgebiet Landwirtschaft (G)


 Vorranggebiet Forstwirtschaft (Z)


 Vorbehaltsgebiet Forstwirtschaft (G)


 Vorranggebiet Rohstoffabbau (Z)


 Vorbehaltsgebiet Rohstoffabbau (G)


 Vorbehaltsgebiet Erholung und Tourismus (G)


 Großräumige Verbindung (N)


 Großräumige Straßenverbindung (N)


 Überregionale Straßenverbindung (N)


 Regionale Straßenverbindung (G)

 Siedlungsfläche Wohnen


 Siedlungsfläche Industrie und Gewerbe

 Sonderbaufläche

 Sonderfläche Bund

 Sonstige Waldflächen

 Kreisgrenze

 Verbandsgemeindengrenze

Vorhaben: Windpark A3 – Maischeid  
Antragstellerin: Vattenfall wiwi consult Erneuerbare  
Energie Südwest GmbH