

## L 043, K 046-Dreis, Böschungsrutsch

Von Bau - km: **0+000 - 0+262,179**

Nächster Ort: **Dreis**

Baulänge: **0+262,179 km**

Landesbetrieb  
Mobilität  
Rheinland-Pfalz



LBM Trier




Rheinland-Pfalz



## UVP - VORPRÜFUNG

- Abstimmungsverfahren -

Aufgestellt:

i.v. 

Trier, den 06.04.2023

Dienststelle:	<u>LBM Trier</u>		
Neubau der			
Ausbau der	L 043, K 046-Dreis, Böschungsrutsch		
Projekt-Nr.:	A.22-19-0020.01		
von NK	6006 041	bis NK	6006 031
von Bau-km	<u>0+000</u>	bis Bau-km	<u>0+262,179</u>
Baulänge:	<u>0+262,179</u>		
Nächster Ort:	<u>Dreis</u>		
Landkreis:	Bernkastel - Wittlich		
Genehmigungsbehörde:			
<p><b>Prüfkatalog zur Ermittlung der UVP-Pflicht von Straßenbauvorhaben</b></p> <p><input type="checkbox"/> <b>Teil A: Prüfung der UVP-Pflicht aufgrund der Art und des Umfanges des Vorhabens gemäß §§ 6, 9 bis 12 UVPG (18.03.2020) oder § 3 und 4 LUVPG (19.04.2018)</b></p> <p><input checked="" type="checkbox"/> <b>Teil B: Allgemeine Vorprüfung des Einzelfalls gemäß §§ 7 bis 12 UVPG (18.03.2020) oder § 3 LUVPG und 4 LUVPG (19.04.2018)</b></p>			
<p>Aufgestellt:</p> <p>Kohns PLAN GmbH Königsbahnstraße 5 66538 Neunkirchen</p> <p><u>Neunkirchen, den 23.01.2023</u> Im Auftrag</p> <p>Unterschrift  (Dr. Petra Heid)</p>	<p>Geprüft:</p> <p>Landesbetrieb Mobilität Trier Dasbachstraße 15c 54292 Trier</p> <p><u>Trier, den 23.01.2023</u> Im Auftrag</p> <p>Unterschrift  Isabel Zerfaß</p>		

## Inhaltsverzeichnis

<b>TEIL A</b>	<b>UVP-PFLICHT GEMÄSS §§ 6, 9 BIS 12 UVPG (18.03.2020) ODER §§ 3 UND 4 LUVPG (19.04.2018)</b>	<b>3</b>
A 1	UVP-Pflicht aufgrund der Art und des Umfangs des Vorhabens gemäß §§ 6, 9 bis 12 UVPG (18.03.2020)	3
A 2	UVP-Pflicht aufgrund der Art und des Umfangs des Vorhabens gemäß § 3 und 4 LUVPG (19.04.2018)	4
<b>TEIL B:</b>	<b>ALLGEMEINE VORPRÜFUNG DES EINZELFALLS GEMÄSS §§ 7 BIS 12 UVPG (18.03.2020) ODER §§ 3 UND 4 LUVPG (19.04.2018)</b>	<b>5</b>
B 1	Straßenbauvorhaben gemäß §§ 7 bis 12 UVPG oder § 3 und 4 LUVPG	5
B 2	Prüfkriterien	6
1	Merkmale und Wirkfaktoren des Vorhabens (gemäß Anlagen 2 und 3 UVPG Nr. 1)	6
2	Standortbezogene Kriterien	7
2.1	Nutzungskriterien (gemäß Anlagen 2 und 3 UVPG Nr. 2.1)	7
2.2	Rechtswirksame Schutzgebietskategorien (gemäß Anlagen 2 und 3 UVPG Nr. 2.3)	8
2.3	Schutzgutbezogene Kriterien (Qualitätskriterien) (gemäß Anlagen 2 und 3 UVPG Nr. 2.2)	9
2.4	Umweltqualitätsnormen (gemäß Anlagen 2 und 3 UVPG Nr. 2.3.9)	10
3	Überblick über die Erheblichkeit möglicher Auswirkungen (gemäß Anlagen 2 und 3 UVPG Nr. 3)	11
4	Gesamteinschätzung der Auswirkungen des Vorhabens (gemäß Anlagen 2 und 3 UVPG Nr. 3)	12

Formular angelehnt an  
Forschungsgesellschaft für Straßen – und Verkehrswesen (FGSV):  
Hinweise zur Prüfung der UVP-Pflicht von Bundesfernstraßenvorhaben, Ausgabe 2005

Landesbetrieb Mobilität Rheinland-Pfalz  
Geschäftsbereich Planung / Bau Fachgruppe II Umwelt / Landespflege

Friedrich-Ebert-Ring 14-20  
56068 Koblenz

Koblenz, Oktober 2021



## TEIL A UVP-PFLICHT GEMÄSS §§ 6, 9 BIS 12 UVPG (18.03.2020) ODER §§ 3 UND 4 LUVPG (19.04.2018)

### A 1 UVP-Pflicht aufgrund der Art und des Umfangs des Vorhabens gemäß §§ 6, 9 bis 12 UVPG (18.03.2020)

	<b>Bundesstraßenbauvorhaben mit gesetzlich vorgeschriebener UVP gemäß § 6 i.V. mit Anlage 1 UVPG Nr. 14.3 bis 14.5, §§ 9 bis 12 UVPG</b>	Zutreffendes ankreuzen
1.1	<b>Neubau</b> einer Bundesautobahn oder einer sonstigen Bundesstraße, wenn diese eine Schnellstraße im Sinne der Begriffsbestimmung des Europäischen Übereinkommens über die Hauptstraßen des Internationalen Verkehrs vom 15.11.1975 ist (vgl. Anlage 1 Nr. 14.3 UVPG)	<input type="checkbox"/>
1.2	<b>Neubau</b> einer vier- oder mehrstreifigen Bundesstraße, die eine durchgehende Länge von 5 km oder mehr aufweist (vgl. Anlage 1 Nr. 14.4 UVPG)	<input type="checkbox"/>
1.3	<b>Neubau</b> einer vier- oder mehrstreifigen Bundesstraße durch <b>Verlegung und / oder Ausbau</b> einer bestehenden Bundesstraße, wenn dieser geänderte Bundesstraßenabschnitt eine durchgehende Länge von 10 km oder mehr aufweist (vgl. Anlage 1 Nr. 14.5 UVPG)	<input type="checkbox"/>
1.4	<b>Neubau eines weiteren Abschnittes</b> einer vier- oder mehrstreifigen Bundesstraße oder Ausbau, gegebenenfalls samt Verlegung, eines weiteren Abschnittes einer bestehenden, höchstens dreistreifigen Straße zu einer vier- oder mehrstreifigen Bundesstraße (kumulierende Vorhaben derselben Straßengruppe (nur Bundesstraßen)), wenn dadurch die unter Punkt 1.1 bis 1.3 genannten Größenwerte erreicht oder überschritten werden.  Dabei sind Bundesstraßenabschnitte zu berücksichtigen, <ul style="list-style-type: none"> <li>- die in einem engen räumlichen (Überschneidung Einwirkungsbereich, Vorhaben in funktionalem und wirtschaftlichen Bezug / baulicher Zusammenhang) und</li> <li>- zeitlichen Zusammenhang (Zulassungsentscheidung wurde in den letzten 10 Jahren erlassen)</li> </ul> stehen (vgl. § 10 (4) (5), § 11 (2) 1., § 11 (3) 1., § 12 (1) 1, § 12 (3) 1. UVPG).	<input type="checkbox"/>
1.5	<b>Änderung (Ausbau, Umbau)</b> eines bestehenden Bundesstraßenbauvorhabens für das eine UVP durchgeführt wurde, wenn allein die Änderung die Größenwerte für eine unbedingte UVP-Pflicht nach § 6 UVPG erreicht oder überschreitet (s. Punkte 1.1 bis 1.3 / Anlage 1 UVPG Nr. 14.4-14.5) (vgl. § 9 (1) 1. UVPG)	<input type="checkbox"/>
1.6	<b>Änderung (Ausbau, Umbau)</b> eines bestehenden Bundesstraßenbauvorhabens für das keine UVP durchgeführt wurde, wenn das geänderte Gesamtvorhaben die Größenwerte für eine unbedingte UVP-Pflicht gemäß § 6 UVPG erstmals erreicht oder überschreitet (s. Punkte 1.1 bis 1.3 / Anlage 1 UVPG Nr. 14.4-14.5) (vgl. § 9 (2) 1. UVPG)	<input type="checkbox"/>

**A 2 UVP-Pflicht aufgrund der Art und des Umfangs des Vorhabens gemäß § 3 und 4 LUVPG (19.04.2018)**

	<b>Landes-, Kreis- oder Gemeindestraßenbauvorhaben mit gesetzlich vorgeschriebener UVP gemäß § 3 und 4 LUVPG in Verbindung mit Anlage 1 LUVPG, Nr. 3.1 bis 3.3</b>	Zutreffendes ankreuzen
2.1	<b>Neubau</b> einer Landes-, Kreis- oder Gemeindestraße (§ 3 Nr. 1 bis 3 Buchst a des Landesstraßengesetzes - LStrG -) oder einer Privatstraße, wenn diese eine Schnellstraße im Sinne der Begriffsbestimmung des Europäischen Übereinkommens über die Hauptstraßen des internationalen Verkehrs vom 15. November 1975 (BGBl 1983 II S. 245) in der jeweils geltenden Fassung ist (vgl. Anlage 1 Nr. 3.1 LUVPG in Verbindung mit §§ 2 und 3 (1) LUVPG);	<input type="checkbox"/>
2.2	<b>Neubau</b> einer vier- oder mehrspurigen Landes-, Kreis- oder Gemeindestraße (§ 3 Nr. 1 bis 3 Buchst a LStrG) oder einer solchen Privatstraße, wenn diese <b>neue</b> Straße eine durchgehende Länge von 5 km oder mehr aufweist (vgl. Anlage 1 Nr. 3.2 LUVPG in Verbindung mit §§ 2 und 3 (1) LUVPG);	<input type="checkbox"/>
2.3	<b>Neubau</b> einer vier- oder mehrspurigen Landes-, Kreis- oder Gemeindestraße (§ 3 Nr. 1 bis 3 Buchst. a LStrG) oder einer solchen Privatstraße durch <b>Verlegung und/ oder Ausbau</b> einer bestehenden Straße, wenn dieser geänderte Straßenabschnitt eine durchgehende Länge von 10 km oder mehr aufweist (vgl. Anlage 1 Nr. 3.3 LUVPG in Verbindung mit §§ 2 und 3 (1) LUVPG);	<input type="checkbox"/>
2.4	Neubau eines weiteren Abschnittes einer vier- oder mehrstreifigen Landes-, Kreis- oder Gemeindestraße (§ 3 Nr. 1 bis 3 Buchst. a LStrG), einer solchen Privatstraße oder Ausbau, gegebenenfalls samt Verlegung, eines weiteren Abschnittes einer bestehenden, höchstens dreistreifigen Straße zu einer vier- oder mehrstreifigen Straße (kumulierende Vorhaben derselben Straßengruppe), wenn dadurch die unter Punkt 1.1 bis 1.3 genannten Größenwerte erreicht oder überschritten werden.  Dabei sind Straßenabschnitte zu berücksichtigen, - die in einem engen räumlichen (Überschneidung Einwirkungsbereich, Vorhaben in funktionalem und wirtschaftlichen Bezug / baulicher Zusammenhang) und - zeitlichen Zusammenhang (Zulassungsentscheidung wurde in den letzten 10 Jahren erlassen) stehen (vgl. § 10 (4) (5), § 11 (2) 1., § 11 (3) 1., § 12 (1) 1, § 12 (3) 1. UVPG).	<input type="checkbox"/>
2.5	<b>Änderung (Ausbau, Umbau)</b> eines bestehenden Landes-, Kreis- oder Gemeindestraßenbauvorhabens (§ 3 Nr. 1 bis 3 Buchst. a LStrG) oder eines solchen Privatstraßenbauvorhabens für das eine UVP durchgeführt wurde, wenn allein die Änderung die Größenwerte für eine unbedingte UVP-Pflicht nach § 6 UVPG erreicht oder überschreitet (s. Punkte 1.1 bis 1.3 / Anlage 1 UVPG Nr. 14.4-14.5) (vgl. § 9 (1) 1. UVPG)	<input type="checkbox"/>
2.6	<b>Änderung (Ausbau, Umbau)</b> eines bestehenden Landes-, Kreis- oder Gemeindestraßenbauvorhabens (§ 3 Nr. 1 bis 3 Buchst. a LStrG) oder eines solchen Privatstraßenbauvorhabens für das keine UVP durchgeführt wurde, wenn das geänderte Gesamtvorhaben die Größenwerte für eine unbedingte UVP-Pflicht gemäß § 6 UVPG erstmals erreicht oder überschreitet (s. Punkte 1.1 bis 1.3 / Anlage 1 UVPG Nr. 14.4-14.5) (vgl. § 9 (2) 1. UVPG)	<input type="checkbox"/>

## TEIL B: ALLGEMEINE VORPRÜFUNG DES EINZELFALLS GEMÄSS §§ 7 BIS 12 UVPG (18.03.2020) ODER §§ 3 UND 4 LUVPG (19.04.2018)

### B 1 Straßenbauvorhaben gemäß §§ 7 bis 12 UVPG oder § 3 und 4 LUVPG

Falls keiner der unter Teil A genannten Punkte zutrifft, ist die UVP-Pflicht für den Bau sonstiger Straßen durch eine allgemeine Vorprüfung des Einzelfalls zu ermitteln (vgl. Anlage 1 Nr. Nr. 14.6 UVPG für Bundesstraßen sowie Anlage 1 Nr. Nr. 3.4 bis 3.5 LUVPG für übrige Straßen:

	Bundesstraßenbauvorhaben mit gesetzlich vorgeschriebener allgemeiner Vorprüfung des Einzelfalls gemäß §§ 7 bis 12 mit Anlage 1 UVPG Nr. 14.6	Zutreffendes ankreuzen
1	<b>Neubau und Ausbau</b> einer sonstigen Bundesstraße gemäß § 1 FernstrG in Verbindung mit § 15 (1) (Nebenbetriebe an Bundesautobahnen) (vgl. Anlage 1 Nr. 14.6. UVPG)	<input type="checkbox"/>

	Neubau eines Knotenpunktes, einer Ortsdurchfahrt, eines Rad- oder Gehweges, Neu- und Ausbau einer öffentlichen Straße in allen anderen Fällen mit gesetzlich vorgeschriebener allgemeiner Vorprüfung des Einzelfalls gemäß § 3 und 4 LUVPG in Verbindung mit Anlage 1 LUVPG, Nr. 3.4, 3.5	Zutreffendes ankreuzen
2.1	<b>Neubau</b> eines Knotenpunktes, einer Ortsdurchfahrt, eines selbständigen Rad- oder Gehweges nach § 3 Nr. 3 Buchst. b Doppelbuchst. aa LStrG	<input type="checkbox"/>
2.2	Neubau und <b>Ausbau</b> einer öffentlichen Straße nach § 3 LStrG oder einer Privatstraße in allen anderen Fällen; ausgenommen Privatstraßen innerhalb der geschlossenen Ortslage oder innerhalb ausgewiesener Baugebiete	<input checked="" type="checkbox"/>

Die allgemeine Vorprüfung entfällt, wenn der Vorhabenträger die Durchführung der Umweltverträglichkeitsprüfung beantragt und die zuständige Behörde das Entfallen der allgemeinen Vorprüfung als zweckmäßig erachtet. Für diese Neu- und Ausbauvorhaben besteht dann eine UVP-Pflicht. Die Entscheidung der zuständigen Behörde ist nicht anfechtbar (gemäß § 7 (3) und § 9 (4) UVPG – freiwillige UVP).

## B 2 Prüfkriterien

Die allgemeine Vorprüfung des Einzelfalls ist gemäß UVPG **überschlägig** nach neuestem Fachwissen und Kenntnissen zum jeweiligen Planungsstand einzelfallbezogen durchzuführen.

### 1 Merkmale und Wirkfaktoren des Vorhabens (gemäß Anlagen 2 und 3 UVPG Nr. 1)

Zusätzliche Erläuterungen gegebenenfalls am Ende dieser Tabelle. <input type="checkbox"/> Neubaumaßnahme <input checked="" type="checkbox"/> Änderung (Umbau) oder Erweiterung (Ausbau) einer Straße		Art/Umfang		
1.1	Baulänge in km:	0,262		
1.2	Geschätzte Flächeninanspruchnahme in ha (Bau/Anlage):	0,6		
1.3	Geschätzter Umfang der Neuversiegelung in ha:	0,16		
1.4	Geschätzter Umfang der Erdarbeiten in m³:			
1.5	Ingenieurbauwerke (z. B. Anzahl der Brückenbauwerke, Abrissarbeiten, gegebenenfalls erläutern):	0		
1.6	Geschätzte Länge der Bauzeit:	12 Monate		
Treten nachfolgende <b>Wirkfaktoren</b> bei dem Vorhaben auf? Zusätzliche Erläuterungen gegebenenfalls am Ende dieser Tabelle.		nein	ja	Geschätzter Umfang/ Erläuterungen
1.7	Erhöhung des Verkehrsaufkommens durch das Vorhaben / prognostizierte Verkehrsbelastung (DTV)	<input checked="" type="checkbox"/>	<input type="checkbox"/>	
1.8	Erhöhung der Lärmemissionen	<input checked="" type="checkbox"/>	<input type="checkbox"/>	
1.9	Erhöhung der Schadstoffemissionen	<input checked="" type="checkbox"/>	<input type="checkbox"/>	
1.10	Zusätzliche Zerschneidung	<input checked="" type="checkbox"/>	<input type="checkbox"/>	
1.11	Visuelle Veränderungen	<input checked="" type="checkbox"/>	<input type="checkbox"/>	
1.12	Veränderungen des Grundwassers	<input checked="" type="checkbox"/>	<input type="checkbox"/>	
1.13	Änderung an Gewässern oder Verlegung von Gewässern	<input checked="" type="checkbox"/>	<input type="checkbox"/>	
1.14	Klimatische Veränderungen	<input checked="" type="checkbox"/>	<input type="checkbox"/>	
Treten nachfolgende Wirkfaktoren bei dem Vorhaben auf? Zusätzliche Erläuterungen gegebenenfalls am Ende dieser Tabelle.		nein	ja	Geschätzter Umfang/
	Sonstige Wirkungen oder Merkmale des Vorhabens (Anlage, Bau oder Betrieb), die erhebliche nachhaltige Umweltauswirkungen hervorrufen können:	<input checked="" type="checkbox"/>		
1.15	> Abwasser / Oberflächenentwässerung		<input type="checkbox"/>	
1.16	> Abfall (z. B. belastete Böden / Asphalte bei Ausbaumaßnahmen)		<input type="checkbox"/>	
1.17	> Rohstoffbedarf		<input type="checkbox"/>	
1.18	> besondere Probleme des Baugrundes (z. B. Moorböden)		<input type="checkbox"/>	

1.19	> _____ > Abwicklung des Baubetriebes > andere, und zwar: > _____		<input type="checkbox"/> <input type="checkbox"/> <input type="checkbox"/> <input type="checkbox"/>	
1.20	Gibt es frühere Änderungen des Vorhabens, die noch keiner Umweltverträglichkeitsprüfung unterzogen worden sind (vgl. § 9 (2) UVPG)?	<input checked="" type="checkbox"/>	<input type="checkbox"/>	
1.21	Gibt es kumulierende Vorhaben derselben Straßengruppe (vgl. § 11 (2) 2, § 11 (3) 2. und 3., § 12 (1) 2., § 12 (1) 2. und 3.UVPG)?	<input checked="" type="checkbox"/>	<input type="checkbox"/>	
1.22	Gibt es Störfallbetriebe in der Nähe und werden das Risiko bzw. die Schwere eines Unfalls, Störfalls oder Katastrophe durch das Vorhaben vergrößert (Direktgeltung der EU-RL 2012/18 Seveso III) (§ 8 UVPG)?	<input checked="" type="checkbox"/>	<input type="checkbox"/>	
1.23	Gibt es Risiken für die menschliche Gesundheit, z.B. durch Verunreinigung von Wasser und Luft?	<input checked="" type="checkbox"/>	<input type="checkbox"/>	

## 2 Standortbezogene Kriterien

### 2.1 Nutzungskriterien (gemäß Anlagen 2 und 3 UVPG Nr. 2.1)

Sind Nutzungen betroffen, die im Zusammenhang mit den Merkmalen und Wirkfaktoren des Vorhabens zu <b>erheblichen</b> nachhaltigen Umweltauswirkungen führen können? <b>Wenn ja</b> , am Ende dieser Tabelle erläutern. Gibt es:		nein	ja	Art, Umfang, Größe
2.1.1	Aussagen in dem für das Gebiet geltenden Regionalen Raumordnungsprogramm oder in der Flächennutzungsplanung zu Nutzungen, die mit dem Vorhaben unvereinbar sind (z. B. Vorranggebiete für Landwirtschaft oder Erholung)	<input checked="" type="checkbox"/>	<input type="checkbox"/>	
2.1.2	Wohngebiet oder Gebiete mit hoher Bevölkerungsdichte, insbesondere Zentrale Orte oder Siedlungsschwerpunkte in verdichteten Räumen im Sinne des § 8 (5) 1b ROG?	<input checked="" type="checkbox"/>	<input type="checkbox"/>	
2.1.3	Empfindliche Nutzungen (Krankenhäuser, Altersheime, Kirchen, Schulen etc.)?	<input checked="" type="checkbox"/>	<input type="checkbox"/>	
2.1.4	Bereiche mit besonderer Bedeutung für die Erholungsnutzung / den Fremdenverkehr?	<input checked="" type="checkbox"/>	<input type="checkbox"/>	
2.1.5	Altlasten, Altablagerungen, Deponien?	<input checked="" type="checkbox"/>	<input type="checkbox"/>	
2.1.6	Flächen mit besonderer Bedeutung für die Landwirtschaft, Forstwirtschaft oder Fischerei ?	<input checked="" type="checkbox"/>	<input type="checkbox"/>	
2.1.7	Kultur- (s. auch 2.2.16) und sonstige Sachgüter?	<input checked="" type="checkbox"/>	<input type="checkbox"/>	
2.1.8	Sonstige nutzungsbezogene Kriterien, und zwar:	<input checked="" type="checkbox"/>	<input type="checkbox"/>	



## 2.2 Rechtswirksame Schutzgebietskategorien (gemäß Anlagen 2 und 3 UVPG Nr. 2.3)

Sind durch das Vorhaben Gebiete betroffen, die einen Schutzstatus besitzen? Wenn ja, sind der Umfang und die <b>Erheblichkeit</b> der Betroffenheit am Ende der Tabelle zu erläutern. Insbesondere ist zu erläutern, ob eine FFH-Verträglichkeitsprüfung gemäß § 34 BNatSchG erforderlich ist.		nein <input type="checkbox"/>	ja <input type="checkbox"/>	Art, Größe Umfang der Betroffenheit
2.2.1	Gebiete von gemeinschaftlicher Bedeutung FFH-Gebiete oder europäische Vogelschutzgebiete gemäß § 7 (1) 8 und § 32 BNatSchG und §§ 17, 18 LNatSchG RLP (es sind auch Beeinträchtigungen zu betrachten, die von außen in das Gebiet hineinwirken können) (gemäß Anlage 3 UVPG Nr. 2.3.1)	<input checked="" type="checkbox"/>	<input type="checkbox"/>	
2.2.2	Naturschutzgebiete gemäß § 23 BNatSchG, soweit nicht bereits von Nr. 2.2.1 erfasst (gemäß Anlage 3 UVPG Nr. 2.3.2)	<input checked="" type="checkbox"/>	<input type="checkbox"/>	
2.2.3	Nationalparke oder Nationale Naturmonumente gemäß § 24 BNatSchG (gemäß Anlage 3 UVPG Nr. 2.3.1)	<input checked="" type="checkbox"/>	<input type="checkbox"/>	
2.2.4	Biosphärenreservate gemäß § 25 BNatSchG (gemäß Anlage 3 UVPG Nr. 2.3.4)	<input checked="" type="checkbox"/>	<input type="checkbox"/>	
2.2.5	Landschaftsschutzgebiete gemäß § 26 BNatSchG (gemäß Anlage 3 UVPG Nr. 2.3.4) Landschaftsschutzgebiet Meulenwald und Stadtwald Trier (07-LSG-72-2)	<input type="checkbox"/>	<input checked="" type="checkbox"/>	Art und Umfang der durch den Ausbau bedingten Eingriffe in Natur und Landschaft sind nicht geeignet, um nachhaltige Beeinträchtigungen der Schutzziele auszulösen.
2.2.6	Naturparke gemäß § 27 BNatSchG	<input checked="" type="checkbox"/>	<input type="checkbox"/>	
2.2.7	Naturdenkmale gemäß § 28 BNatSchG (gemäß Anlage 3 UVPG Nr. 2.3.5)	<input checked="" type="checkbox"/>	<input type="checkbox"/>	
2.2.8	Geschützte Landschaftsbestandteile gemäß § 29 BNatSchG und § 14 LNatSchG RLP (gemäß Anlage 3 UVPG Nr. 2.3.6)	<input checked="" type="checkbox"/>	<input type="checkbox"/>	
2.2.9	Gesetzlich geschützte Biotope gemäß § 30 BNatSchG (gemäß Anlage 3 UVPG Nr. 2.3.7) - Felswand an der Salm zwischen Dreis und Dörbach (BT-6006-0620-2010) - Salm zwischen Dreis und Dörbach Schulzentrum (BT-6006-703-2010)	<input type="checkbox"/>	<input checked="" type="checkbox"/>	Das Abrücken der Straße von der Felswand/Salm reduziert zukünftig negative Einflüsse auf die geschützten Bestände.
2.2.10	Sonstige besonders geschützte Bereiche gemäß Naturschutzgesetz des Landes: Gesetzlich geschützte Biotope gemäß § 15 LNatSchG RLP (analog zu Anlage 3 UVPG Nr. 2.3.7)	<input checked="" type="checkbox"/>	<input type="checkbox"/>	
2.2.11	Biotope für wildlebende Tiere und Pflanzen der besonders geschützten Arten gemäß § 44 BNatSchG und §§ 22 bis 24 LNatSchG (sofern bekannt).	<input type="checkbox"/>	<input checked="" type="checkbox"/>	Gehölze mit zeitweisem Vorkommen Haselmaus: die Verluste sind durch Anlage neuer Gehölze aus blüten- und fruchtreichen Arten kompensierbar

2.2.12	Wasserschutzgebiete gemäß § 51 (3) WHG (gemäß Anlage 3 UVPG Nr. 2.3.8)	<input checked="" type="checkbox"/>	<input type="checkbox"/>	
2.2.13	Heilquellenschutzgebiete gemäß § 53 WHG (gemäß Anlage 3 UVPG Nr. 2.3.8)	<input checked="" type="checkbox"/>	<input type="checkbox"/>	
2.2.14	Hochwasserrisikogebiete gemäß § 73 WHG (gemäß Anlage 3 UVPG Nr. 2.3.8)	<input checked="" type="checkbox"/>	<input type="checkbox"/>	
2.2.15	Überschwemmungsgebiete gemäß § 76 WHG (gemäß Anlage 3 UVPG Nr. 2.3.8)	<input checked="" type="checkbox"/>	<input type="checkbox"/>	Überschwemmungsflächen im Salmatal sind durch die Maßnahme nicht betroffen
2.2.16	Denkmale, Denkmalensembles, Bodendenkmale, archäologische Interessengebiete gemäß § 8 DSchG (gemäß Anlage 3 UVPG Nr. 2.3.11)	<input checked="" type="checkbox"/>	<input type="checkbox"/>	
2.2.17	Schutzwald gemäß § 12 BWaldG / §§ 16 bis 18 LWaldG, Erholungswald gemäß §13 BWaldG / § 20 LWaldG (in Verbindung mit Anlage 3 UVPG Nr. 2.1)	<input checked="" type="checkbox"/>	<input type="checkbox"/>	
2.2.18	Naturwaldreservate gemäß § 19 LWaldG (in Verbindung mit Anlage 3 UVPG Nr. 2.1)	<input checked="" type="checkbox"/>	<input type="checkbox"/>	

### 2.3 Schutzgutbezogene Kriterien (Qualitätskriterien) (gemäß Anlagen 2 und 3 UVPG Nr. 2.2)

Können die Merkmale und Wirkfaktoren des Vorhabens aufgrund der Qualität der betroffenen Schutzgüter zu <b>erheblichen nachteiligen</b> Umweltauswirkungen führen? <b>Bei Betroffenheit gegebenenfalls zusätzlich am Ende der Tabelle erläutern.</b>		nein	ja	Art, Größe Umfang der Betroffenheit
		<input checked="" type="checkbox"/>	<input type="checkbox"/>	
2.3.1	Lebensräume mit besonderer Bedeutung für Pflanzen oder Tiere (soweit bekannt auch die Lebensräume / Vorkommen besonders geschützter Arten i.S. von § 7 (2) 13 BNatSchG und streng geschützter Arten i.S. von § 7 (2) 14 BNatSchG oder Arten, die in ihrem Bestand gefährdet sind)	<input type="checkbox"/>	<input type="checkbox"/>	
2.3.2	Böden mit besonderen Funktionen für den Naturhaushalt (z. B. Böden mit besonderen Standorteigenschaften, mit kultur- / naturhistorischer Bedeutung, Hochmoore, alte Waldstandorte)	<input type="checkbox"/>	<input type="checkbox"/>	
2.3.3	Oberflächengewässer mit besonderer Bedeutung	<input type="checkbox"/>	<input type="checkbox"/>	
2.3.4	Natürliche Überschwemmungsgebiete	<input type="checkbox"/>	<input type="checkbox"/>	
2.3.5	Bedeutsame Grundwasservorkommen	<input type="checkbox"/>	<input type="checkbox"/>	
2.3.6	Für das Landschaftsbild bedeutende Landschaften oder Landschaftsteile	<input type="checkbox"/>	<input type="checkbox"/>	
2.3.7	Flächen mit besonderer klimatischer Bedeutung (Kaltluftentstehungsgebiete, Frischluftbahnen) oder besonderer Empfindlichkeit (Belastungsgebiete mit kritischer Vorbelastung)	<input type="checkbox"/>	<input type="checkbox"/>	
2.3.8	Flächen mit besonderer Bedeutung für den Naturschutz, z. B.	<input type="checkbox"/>	<input type="checkbox"/>	

> Gebiete, die als Naturschutzgroßprojekte des Bundes gefördert werden	<input type="checkbox"/>
> unzerschnittene verkehrsarme Räume	<input type="checkbox"/>
> Feuchtgebiete internationaler Bedeutung nach „Ramsar Konvention“	<input type="checkbox"/>
> Gebiete landesweiter Schutzprogramme (z. B. Gewässerschutzprogramm, Auenschutzprogramm)	<input type="checkbox"/>
> landesweit wertvolle Lebensräume (z. B. für Flora oder Fauna wertvolle Flächen, avifaunistisch wertvolle Bereiche)	<input type="checkbox"/>
> Biotopverbundflächen / bedeutsame Wildtierkorridore	<input type="checkbox"/>
> ökologisch bedeutsame Funktionsbeziehungen	<input type="checkbox"/>
> sonstige	<input type="checkbox"/>

#### 2.4 Umweltqualitätsnormen (gemäß Anlagen 2 und 3 UVPG Nr. 2.3.9)

Sind durch das Vorhaben Gebiete betroffen, in denen nationale oder europäisch festgelegte <sup>1)</sup> Umweltqualitätsnormen bereits erreicht oder überschritten sind (gemäß Anlage 3 UVPG Nr. 2.3.9)? Falls betroffen, bitte unten näher erläutern.	nein <input checked="" type="checkbox"/>	ja <input type="checkbox"/>	Art und Umfang der Betroffenheit
Erläuterungen zum Gebiet, zu Umweltqualitätsnormen und zur Höhe der Überschreitung der Normen.			

<sup>1)</sup> Da die Kriterien einer ständigen Fortschreibung und Aktualisierung bedürfen, wurde auf eine Auflistung verzichtet. Es wird beim BMU angeregt, eine relevante Liste zu erstellen und über das Internet zur Verfügung zu stellen.

**3 Überblick über die Erheblichkeit möglicher Auswirkungen (gemäß Anlagen 2 und 3 UVPG Nr. 3)**

		Kriterien für die Einschätzung der Auswirkungen						
Die möglichen <b>erheblichen</b> Auswirkungen auf die Schutzgüter sind anhand der unter Punkt B 2 gemachten Angaben zu beurteilen. Die Matrix dient nur dazu, einen Überblick über die näher zu behandelnden Punkte bei der Gesamteinschätzung unter Punkt 4 zu geben. Wenn in der Zeile für ein Schutzgut kein Eintrag erfolgt, ist dieses Schutzgut für die Einschätzung nicht maßgeblich.		Relativ hohes Ausmaß	Relativ geringe Wiederherstellbarkeit	Relativ große Schwere/Komplexität	Relativ hohe Wahrscheinlichkeit	Relativ lange Dauer	Relativ hohe Häufigkeit	grenzüberschreitend
3.1	Mensch, insbesondere die menschliche Gesundheit inkl. Erholungsnutzung (s. 1.7 bis 1.9, 1.11, 1.23, 2.1.1 bis 2.1.4., 2.2.3 bis 2.2.8, 2.2.16, 2.2.17, 2.2.18, 2.4)	<input type="checkbox"/>	<input type="checkbox"/>	<input type="checkbox"/>	<input type="checkbox"/>	<input type="checkbox"/>	<input type="checkbox"/>	<input type="checkbox"/>
3.2	Tiere (einschl. biologischer Vielfalt) (s. 1.2 bis 1.8, 1.10, 1.13 bis 1.15, 1.19, 2.1.1, 2.2.1 bis 2.2.11, 2.2.18, 2.3.1, 2.3.8)	<input type="checkbox"/>	<input type="checkbox"/>	<input type="checkbox"/>	<input type="checkbox"/>	<input type="checkbox"/>	<input type="checkbox"/>	<input type="checkbox"/>
3.3	Pflanzen (einschl. biologischer Vielfalt) (s. 1.2 bis 1.5, 1.9, 1.13 bis 1.15, 2.1.1, 2.2.1 bis 2.2.11, 2.2.18, 2.3.1, 2.3.8)	<input type="checkbox"/>	<input type="checkbox"/>	<input type="checkbox"/>	<input type="checkbox"/>	<input type="checkbox"/>	<input type="checkbox"/>	<input type="checkbox"/>
3.4	Fläche / Flächenverbrauch (s. 1.2, 1.3)	<input type="checkbox"/>	<input type="checkbox"/>	<input type="checkbox"/>	<input type="checkbox"/>	<input type="checkbox"/>	<input type="checkbox"/>	<input type="checkbox"/>
3.5	Boden (s. 1.2 bis 1.5, 1.16 bis 1.18, 2.1.1, 2.1.5, 2.3.2)	<input type="checkbox"/>	<input type="checkbox"/>	<input type="checkbox"/>	<input type="checkbox"/>	<input type="checkbox"/>	<input type="checkbox"/>	<input type="checkbox"/>
3.6	Wasser (s. 1.5, 1.12, 1.13, 1.15, 1.23, 2.1.1, 2.2.12 bis 2.2.15, 2.3.3 bis 2.3.5)	<input type="checkbox"/>	<input type="checkbox"/>	<input type="checkbox"/>	<input type="checkbox"/>	<input type="checkbox"/>	<input type="checkbox"/>	<input type="checkbox"/>
3.7	Luft (s. 1.7, 1.9, 2.1.1, 2.3.7)	<input type="checkbox"/>	<input type="checkbox"/>	<input type="checkbox"/>	<input type="checkbox"/>	<input type="checkbox"/>	<input type="checkbox"/>	<input type="checkbox"/>
3.8	Klima (s. 1.14, 2.1.1, 2.3.7)	<input type="checkbox"/>	<input type="checkbox"/>	<input type="checkbox"/>	<input type="checkbox"/>	<input type="checkbox"/>	<input type="checkbox"/>	<input type="checkbox"/>
3.9	Landschaft (s. 1.2 bis 1.5, 1.11, 2.2.1 bis 2.2.11, 2.2.17, 2.2.18, 2.3.6)	<input type="checkbox"/>	<input type="checkbox"/>	<input type="checkbox"/>	<input type="checkbox"/>	<input type="checkbox"/>	<input type="checkbox"/>	<input type="checkbox"/>
3.10	Kulturgüter (s. 2.1.7, 2.1.16)	<input type="checkbox"/>	<input type="checkbox"/>	<input type="checkbox"/>	<input type="checkbox"/>	<input type="checkbox"/>	<input type="checkbox"/>	<input type="checkbox"/>
3.11	Landwirtschaft (s. 2.1.1, 2.1.6)	<input type="checkbox"/>	<input type="checkbox"/>	<input type="checkbox"/>	<input type="checkbox"/>	<input type="checkbox"/>	<input type="checkbox"/>	<input type="checkbox"/>
3.12	Forstwirtschaft (s. 2.1.1, 2.1.6, 2.2.17, 2.2.18)	<input type="checkbox"/>	<input type="checkbox"/>	<input type="checkbox"/>	<input type="checkbox"/>	<input type="checkbox"/>	<input type="checkbox"/>	<input type="checkbox"/>
3.13	Fischerei (s. 2.1.6)	<input type="checkbox"/>	<input type="checkbox"/>	<input type="checkbox"/>	<input type="checkbox"/>	<input type="checkbox"/>	<input type="checkbox"/>	<input type="checkbox"/>
3.14	Wasserwirtschaft (s. 1.12, 1.13, 2.1.1, 2.1.12 bis 2.2.15)	<input type="checkbox"/>	<input type="checkbox"/>	<input type="checkbox"/>	<input type="checkbox"/>	<input type="checkbox"/>	<input type="checkbox"/>	<input type="checkbox"/>
3.15	Sonstige Sachgüter (s. 2.1.1, 2.1.7, 2.1.8)	<input type="checkbox"/>	<input type="checkbox"/>	<input type="checkbox"/>	<input type="checkbox"/>	<input type="checkbox"/>	<input type="checkbox"/>	<input type="checkbox"/>
3.16	Wechselwirkungen zwischen Schutzgütern	<input type="checkbox"/>	<input type="checkbox"/>	<input type="checkbox"/>	<input type="checkbox"/>	<input type="checkbox"/>	<input type="checkbox"/>	<input type="checkbox"/>

**4 Gesamteinschätzung der Auswirkungen des Vorhabens (gemäß Anlagen 2 und 3 UVPG Nr. 3)**

	<p>Besteht die Möglichkeit, dass von dem Vorhaben aufgrund der oben beschriebenen Auswirkungen <b>erhebliche und nachteilige</b> Auswirkungen auf die Umwelt ausgehen? Wenn ja, UVP-Pflicht.</p> <p><b>Wird dies verneint, ist dies zusammenfassend zu begründen.</b> Diese Gesamteinschätzung kann vom Vorhabenträger vorbereitet werden. Zuständig für die Entscheidung ist letztendlich die Genehmigungsbehörde.</p> <p>Die Begründung soll die Einschätzung der Erheblichkeit möglicher Auswirkungen des Vorhabens enthalten und erläutern, warum aus Sicht des Vorhabenträgers bzw. der Genehmigungsbehörde keine erheblichen nachteiligen Umweltauswirkungen zu erwarten sind. Erst die argumentative Zusammenfassung der einzelnen Teile des Prüfkataloges ermöglicht eine Einschätzung der Erheblichkeit möglicher Auswirkungen und eine Gesamteinschätzung. Gemäß Anlage 3 UVPG Nr. 3.6 sind die erheblichen Auswirkungen im Zusammenwirken mit den Auswirkungen anderer bestehender und zugelassener Vorhaben der gleichen Straßengruppe zu beurteilen. Der Möglichkeit, die Auswirkungen wirksam zu vermindern, ist Rechnung zu tragen (gemäß Anlage 3 UVPG Nr. 3.7)</p>	<p>nein</p> <p><input checked="" type="checkbox"/></p> <p>fortführend Bekanntmachung im UVP-Portal der Bundesländer (<a href="https://www.uvp-verbund.de/startseite">https://www.uvp-verbund.de/startseite</a>)</p>	<p>ja (UVP-Pflicht)</p> <p><input type="checkbox"/></p>
	<p><b>Erläuterungen zu 4</b></p> <p>Die durch die geplante Baumaßnahme verursachten Eingriffe in Natur und Landschaft wurden durch die vorgenommene Ausbaurichtung minimiert und werden durch geeignete Ausgleichs- und Ersatzmaßnahmen kompensiert. Wie im Kapitel 2 dargestellt, gehen von der Baumaßnahme keine Wirkungen aus, die zu erheblichen, nachhaltigen Umweltauswirkungen führen. <b>Unter der Berücksichtigung dieser Ergebnisse besteht keine Verpflichtung, eine Umweltverträglichkeitsprüfung für die bergseitige Verlegung der bestehenden L 43 bei der Ortslage Dreis durchzuführen.</b></p>		