






### Legende

#### Schutzgebiete

-  Naturschutzgebiet
-  Landschaftsschutzgebiet
-  Gesetzlich geschütztes Biotop

#### Sonstiges

-  Vorhabensfläche
-  Untersuchungsgebiet

#### Schutzgebiete

#### Anlage 7

Antragsunterlagen für das wasserrechtliche Planfeststellungsverfahren gemäß § 68 WHG zur Vertiefung des Kalksteintagebaus Steltenberg der Hohenlimburger Kalkwerke GmbH

M.: 1 : 10.000	Gez.: Fa	Bearb.: Fa	Dat.: August 2022
Plangröße: DIN A3		Projektnummer: 2024	

**BERTRAM MESTERMANN**  
BÜRO FÜR LANDSCHAFTSPLANUNG

 Brackhüttenweg 1  
59581 Warstein-Hirschberg  
Tel. 02902-66031-0  
info@mestermann-landschaftsplanung.de

Antragsteller:

Planverfasser:

*Mestermann*