




Legende

-  Derzeitige Genehmigungsgrenze
-  Grenze Potenzialfläche Ahm



Prof. Dr.-Ing. Stoll & Partner
Ingenieurgesellschaft mbH

Datum : 26.07.2021
 Projektnr.: 2107302
 Maßstab : 1:20.000
 Koordinaten:
 DHDN/3.Gauss3d-3

gez.:
 N. Davoud Abadi
 gepr.:
 H. Weinbach, B.Sc.



Hohenlimburger Kalkwerke GmbH
 Oegerstr. 39
 58119 Hagen

Antragsunterlagen für das wasserrechtliche
 Planfeststellungsverfahren gemäß § 68 WHG zur
 Steinbruchvertiefung

Topographische Übersicht

Anlage 1

Datei-Code : HKW_BlmSchG_Hg_20210408
 Layout : Anl_1_Topo