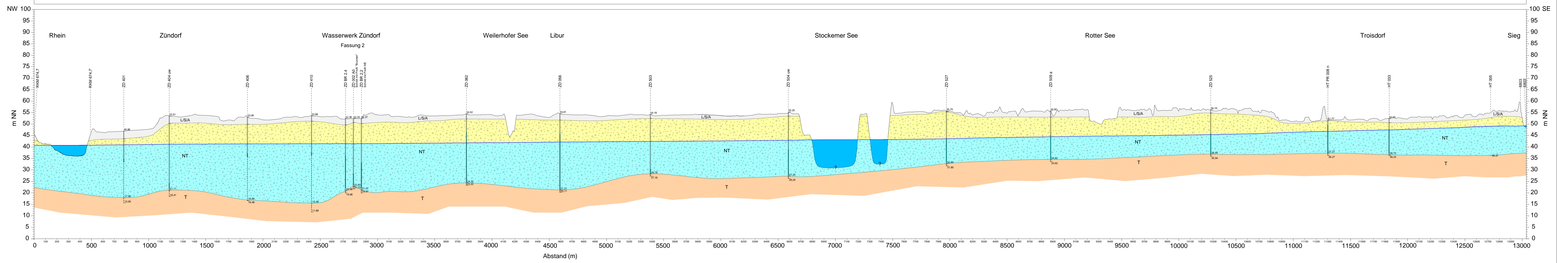
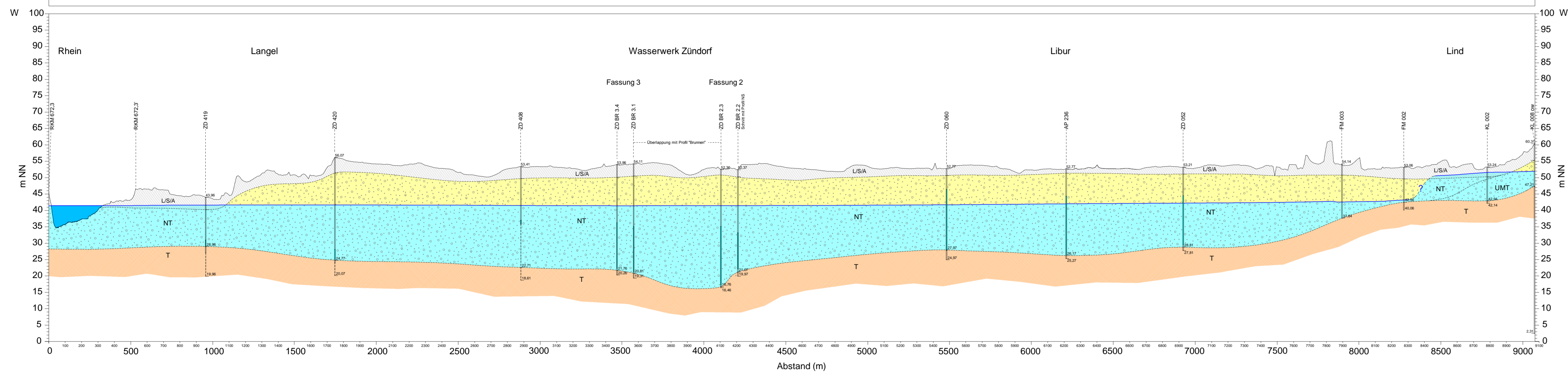


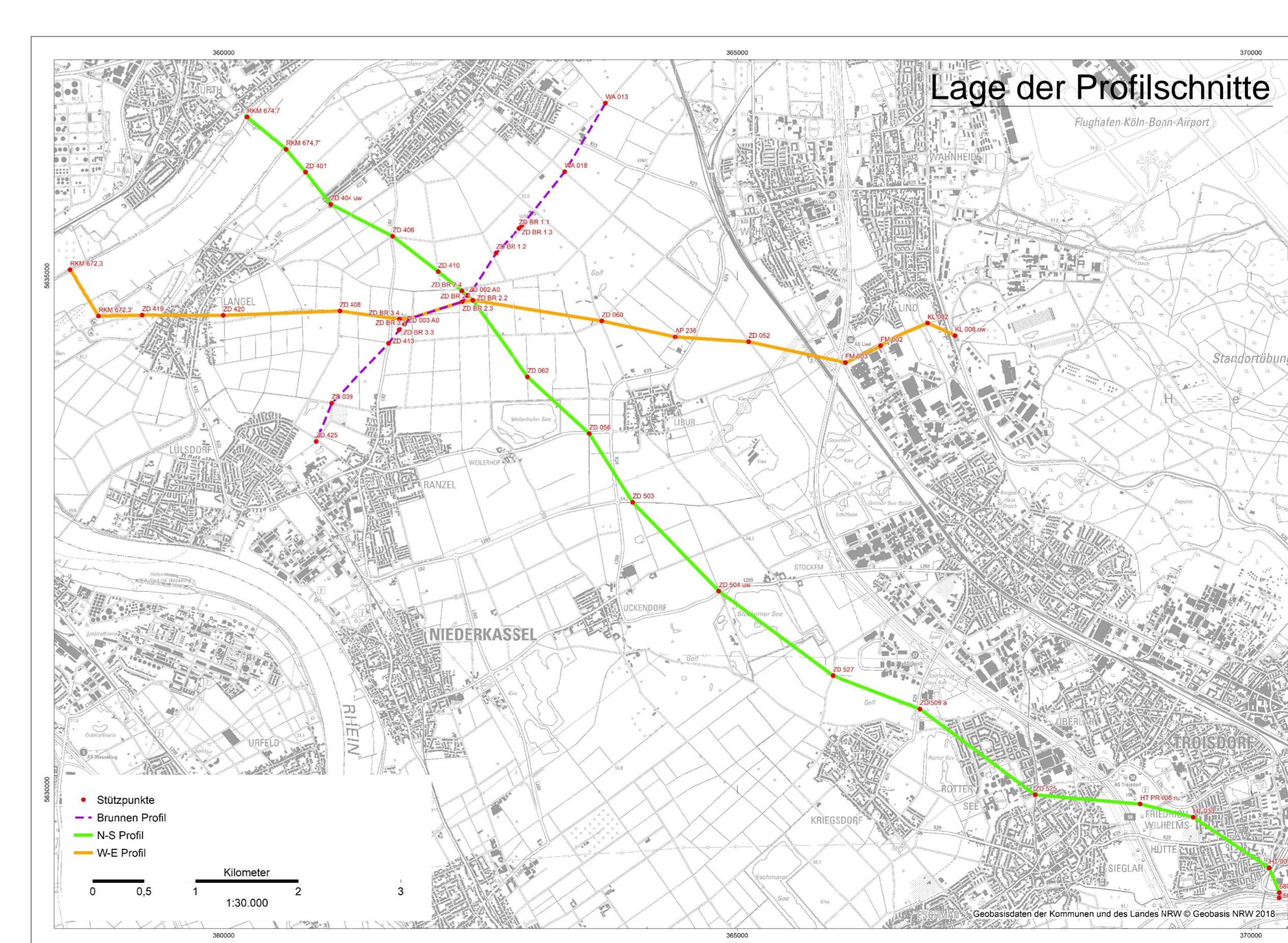
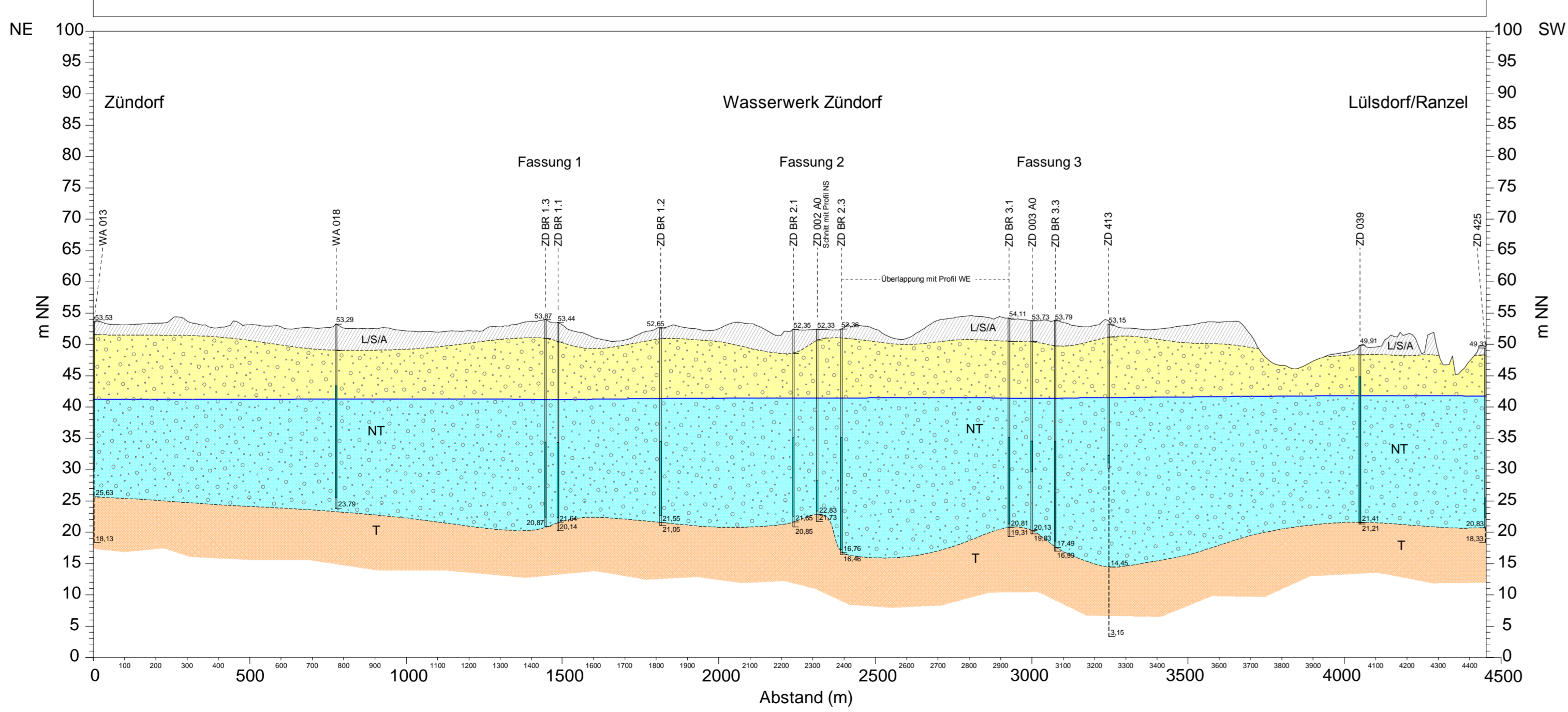
Anlage 12.1 N-S-Profil



Anlage 12.2 W-E-Profil

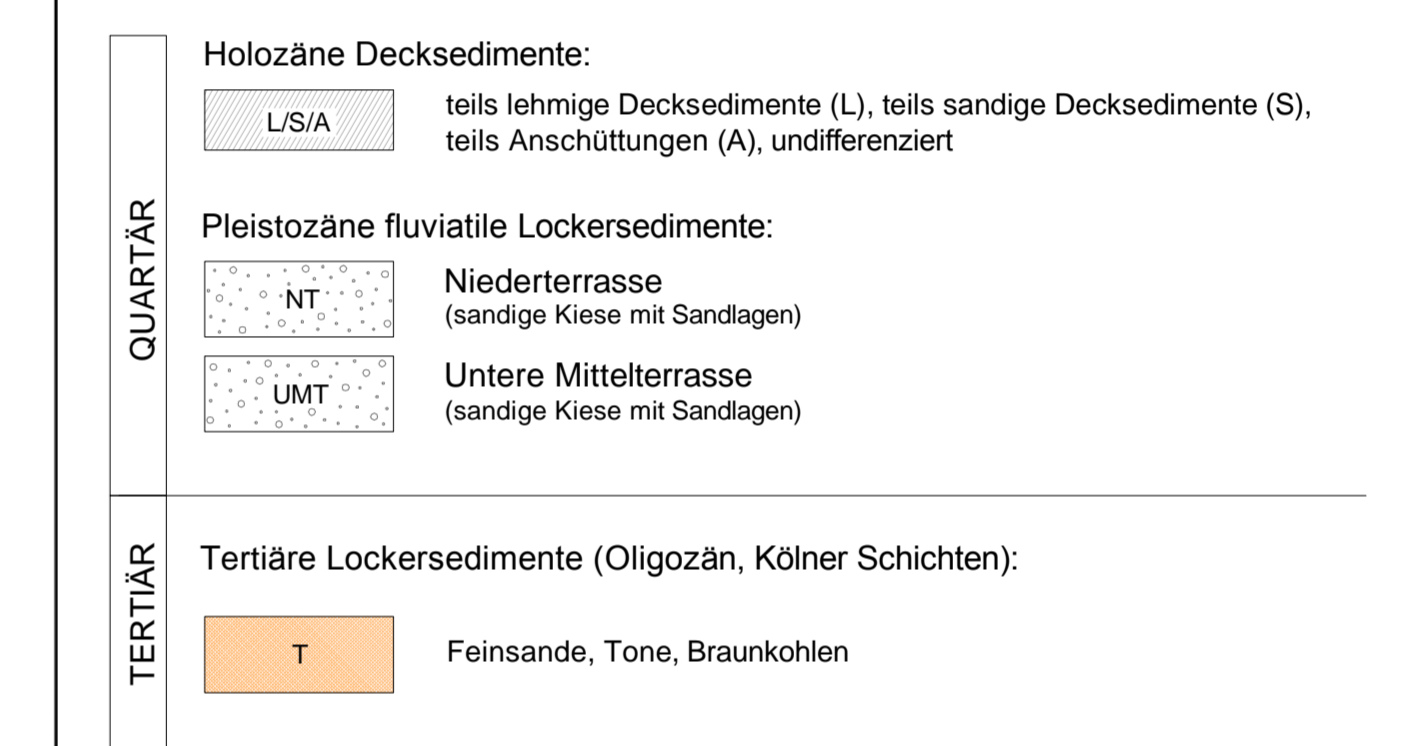


Anlage 12.3 Brunnen Profil

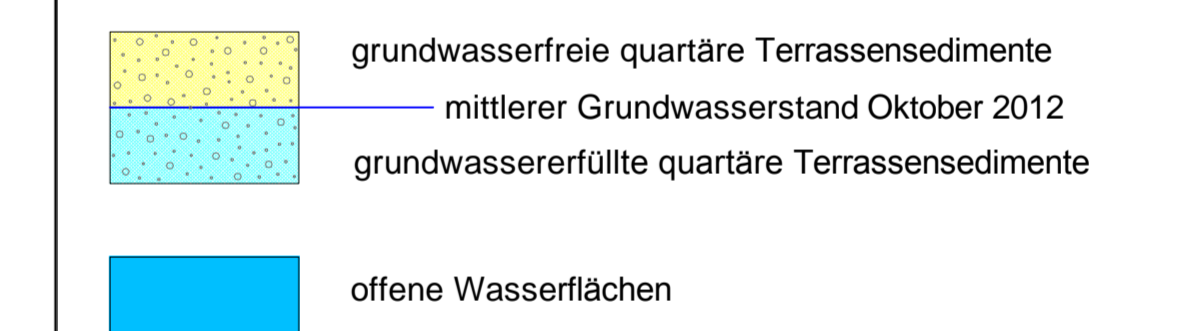


Zeichenerklärung:

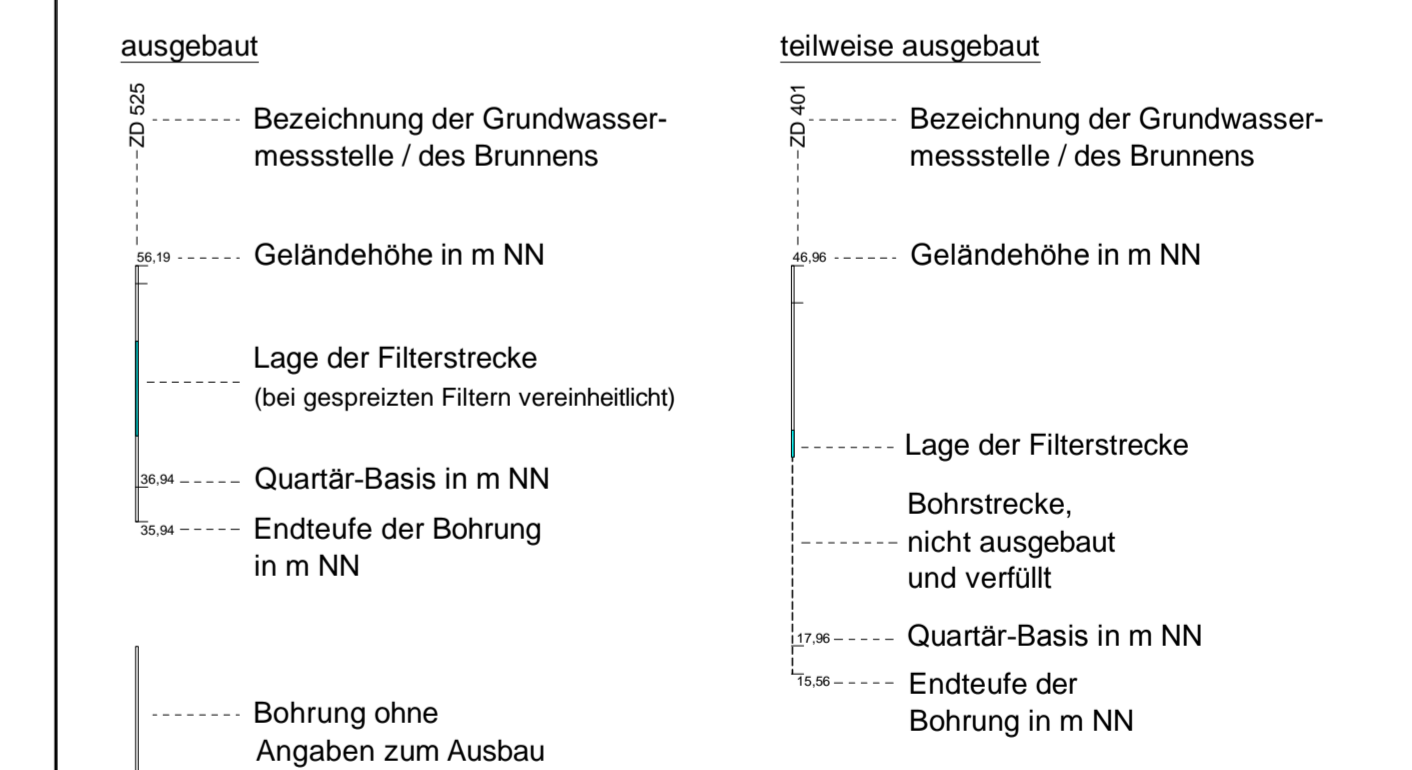
Stratigraphische und lithologische Verhältnisse:



Hydrogeologische Verhältnisse:



Grundwassermessstellenbohrungen und Brunnenbohrungen:



RheinEnergie AG
Parkgürtel 24, 50923 Köln

Wasserrecht WW Zündorf

Hydrogeologische Profilschnitte

Anlage 12

Maßstab der Längen: 1 : 12.500
Maßstab der Höhen: 1 : 625
(20-fach überhöht)

Erstellt:
Januar 2022

Bearbeitung:
RheinEnergie AG